Abschnitt 1

M 1:200

Modul A2

Rosen üppig, Schlehe, Pfaffenhütchen, Mirabelle

Abschnitt 2

M 1:200

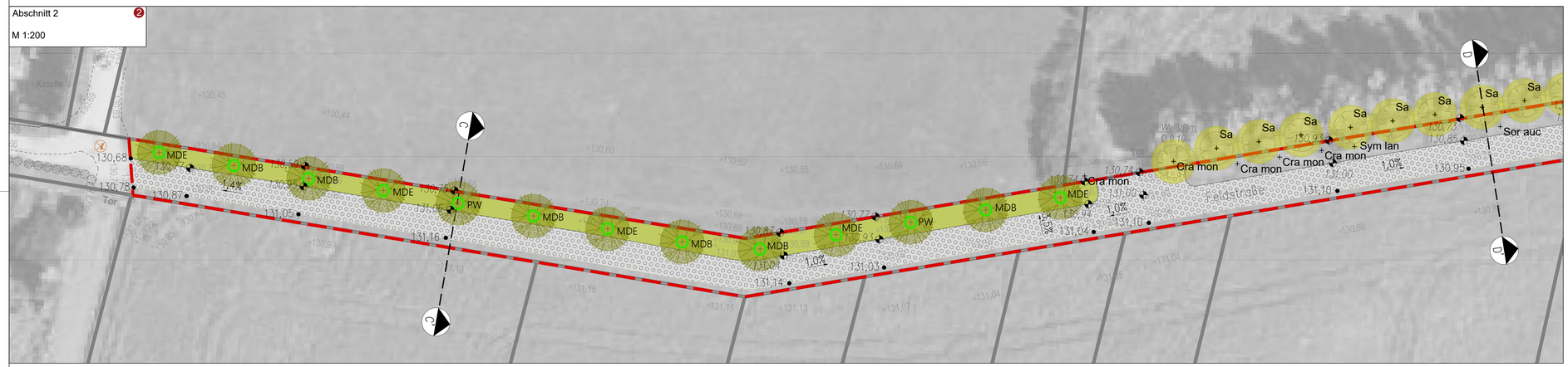

Abschnitt 3

M 1:200

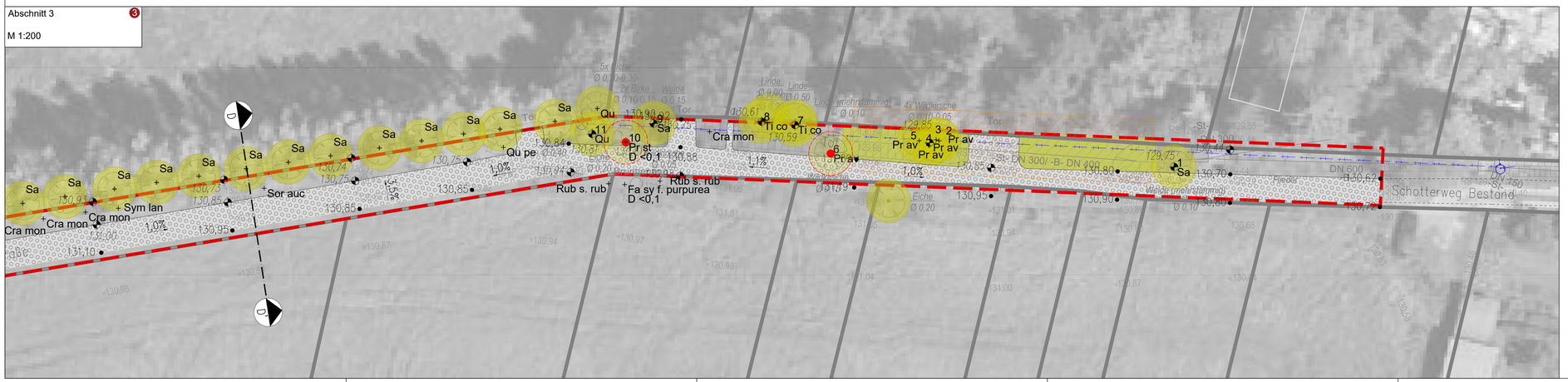

LEGENDE FREIANLAGEN

BEFESTIGTE FLÄCHEN

- Schotterweg Planung

PFLANZ- UND SAATFLÄCHEN

- Wiese Planung
- Baum Planung mit Verbisschutz
- Baum Bestand
- Fällung
- 112 Baumkataster
- Staudenknöterich fachgerechte Beseitigung
- Heckenpflanzung Planung
- Wildschutzzaun

GELÄNDEFLÄCHEN

- Böschung Bestand

TECHNISCHE ANLAGEN, REGENWASSER

- Rinne Regenrinne Bestand
- Schachtdeckel SW Bestand

SONSTIGES

- 130,00 Höhe Planung
- 130,00 Höhe Bestand Erhalt
- 130,00 Höhe Bestand Vermesser
- 2% Gefälle
- A A Schnittlinie

LEGENDE PFLANZUNGEN

OBSTBÄUME

MDB	6 Stk.	Malus domestica "Brettacher"
MDE	5 Stk.	Malus domestica "Edelborsdorfer"
PW	2 Stk.	Prunus "Wangenheims Frühzwetschge"

STRÄUCHER

CS	474 Stk.	Cornus sanguinea
CM	91 Stk.	Crataegus monogyna
EE	96 Stk.	Euonymus europaeus
PM	96 Stk.	Prunus "Mirabelle von Nancy"
PS	238 Stk.	Prunus spinosa
RCT	60 Stk.	Rhamnus cathartica
RC	306 Stk.	Rosa canina
RCO	233 Stk.	Rosa corymbifera
SN	45 Stk.	Sambucus Nigra
VO	75 Stk.	Viburnum opulus

Stückzahlen beziehen sich auf das Gesamtvorhaben!

Grünverbindung 1 (Feldstraße)
Leopold-Schefer-Straße - Jämlitzer Straße
M 1:8000

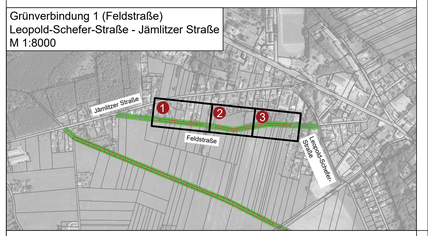

BAD MUSKAU STADTVERWALTUNG

Anpassung urbaner Räume an den Klimawandel

Alle Maße sind zu prüfen! Unstimmigkeiten müssen unverzüglich der örtlichen Bauleitung gemeldet werden!
Alle Leitungen sind nachrichtlich übernommen! Die Lagegenauigkeit ist vor Ort zu prüfen!

Änderungsindex	Datum	Erläuterung	Name

Projekt: Anpassung urbaner Räume an den Klimawandel in Bad Muskau

Auftraggeber: Stadtverwaltung Bad Muskau
Berliner Straße 47, 02953 Bad Muskau
T. 035771 560 13, F. 035771 60331

Gesamtplanung

Bauüberwachung

Teilbereich: TP2: Landschaftswege

Leistungsphase: 5

Planinhalt: Grünverbindung 1 (Feldstraße)

Bauberich/Fachlos: -

Projektleiter

Bearbeiter

Gezeichnet

Blattgröße: 1130 x 600

Geprüft Planung

Geprüft Bauherr

Datum: 03.06.2025

Maßstab: 1:100, 1:200

Plannr.: LP01