Modul A3
Rosen, Schlehe, Weißdorn, Schneball, Holunder

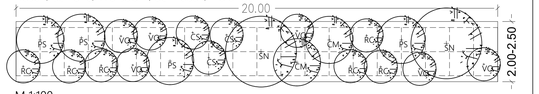

M 1:100

Grünverbindung 3 (Eichendorffweg und Richard-Wagner-Straße)
M 1:8000

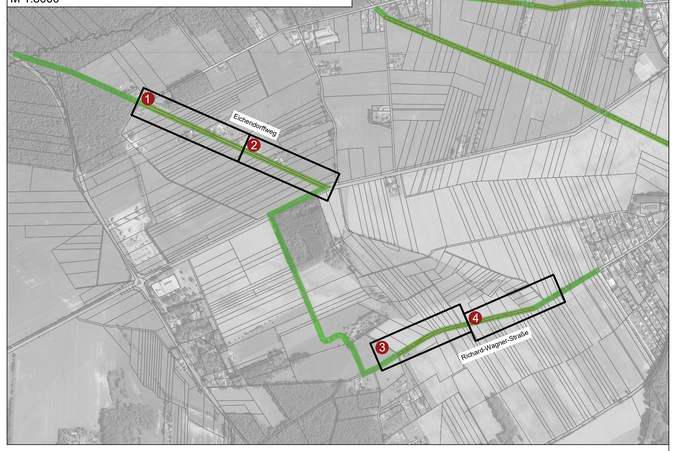

Abschnitt 1
M 1:500

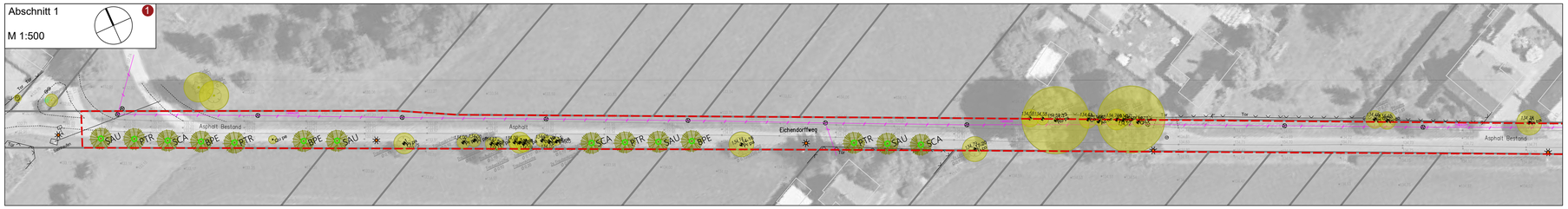

Abschnitt 2
M 1:500

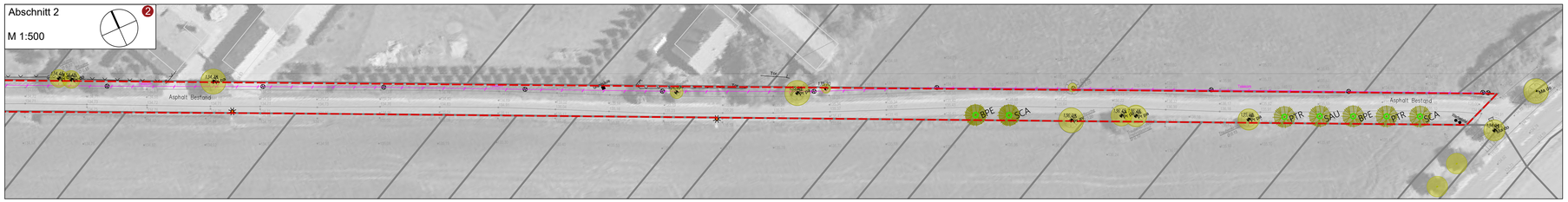

Abschnitt 5
M 1:500

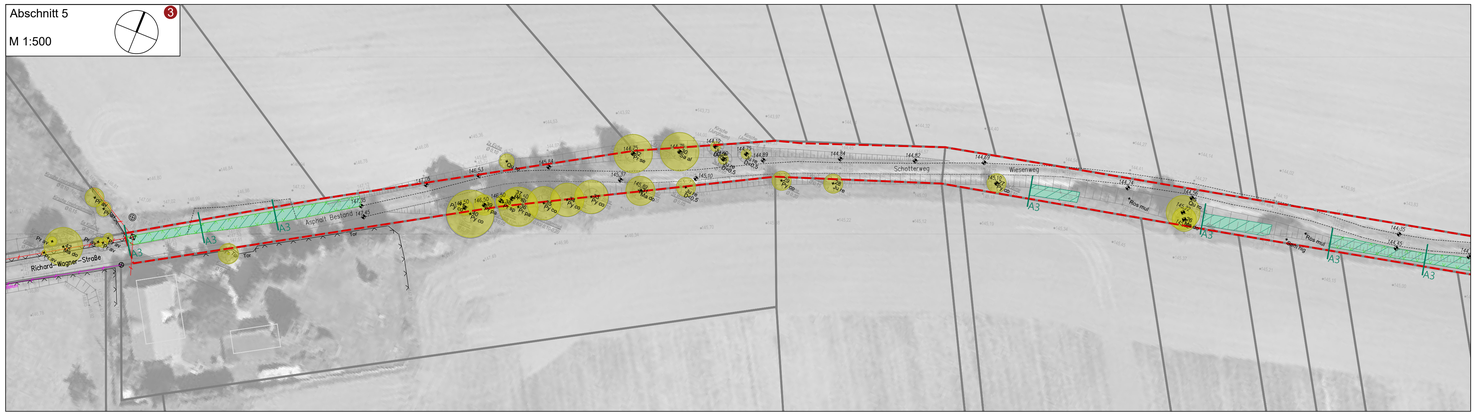

Abschnitt 6
M 1:500

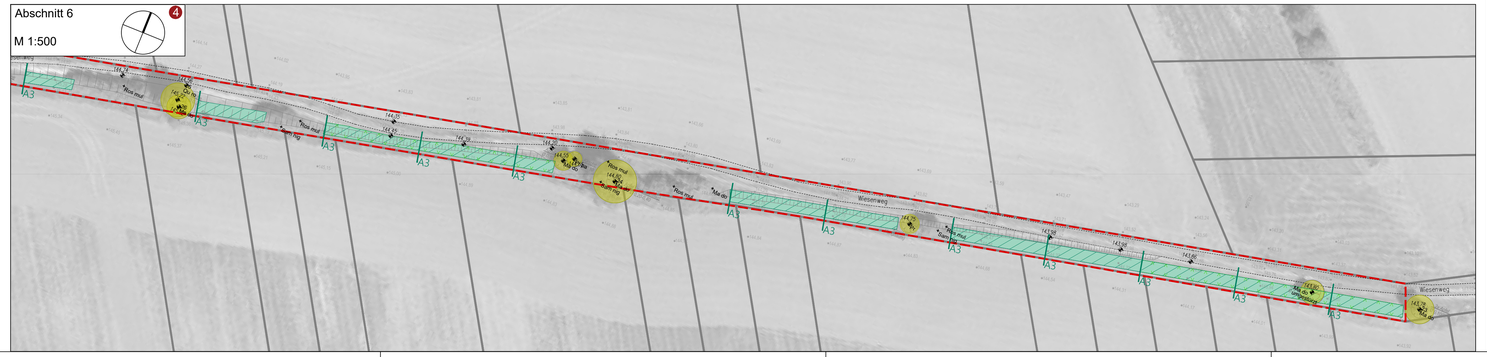

LEGENDE FREIANLAGEN

PFLANZ- UND SAATFLÄCHEN

- Baum Planung mit Verbissschutz
- Baum Bestand
- Heckenpflanzung Planung
- Wildschutzzaun
- 112 Baumkataster

GELÄNDEFLÄCHEN

- Böschung Bestand

SONSTIGES

- 130,00 Höhe Bestand Erhalt
- 130,00 Höhe Bestand Vermesser

LEGENDE PFLANZUNGEN

BÄUME

BPE	15 Stk.	Betula pendula
PTR	16 Stk.	Populus tremula
SAU	15 Stk.	Sorbus aucuparia
SCA	15 Stk.	Salix caprea

STRÄUCHER

CS	474 Stk.	Cornus sanguinea
CM	91 Stk.	Crataegus monogyna
EE	96 Stk.	Euonymus europaeus
PM	96 Stk.	Prunus "Mirabelle von Nancy"
PS	238 Stk.	Prunus spinosa
RCT	60 Stk.	Rhamnus cathartica
RC	306 Stk.	Rosa canina
RCO	233 Stk.	Rosa corymbifera
SN	45 Stk.	Sambucus Nigra
VO	75 Stk.	Viburnum opulus

Stückzahlen beziehen sich auf das Gesamtvorhaben!

BAD MUSKAU
STADTVERWALTUNG

Anpassung urbaner Räume an den Klimawandel

Alle Maße sind zu prüfen! Unstimmigkeiten müssen unverzüglich der örtlichen Bauleitung gemeldet werden!
Alle Leitungen sind nachrichtlich übernommen! Die Lagegenauigkeit ist vor Ort zu prüfen!

Änderungsindex	Datum	Erläuterung	Name

Projekt: Anpassung urbaner Räume an den Klimawandel in Bad Muskau

Auftraggeber: Stadtverwaltung Bad Muskau
Berliner Straße 47, 02953 Bad Muskau
T. 035771 560 13, F. 035771 60331

Gesamtplanung:

Bauüberwachung:

Teilbereich: TP2: Landschaftswege

Leistungsphase: 5

Planinhalt: Grünverbindung 3 (Eichendorffweg und Richard-Wagner-Straße)

Bauabschnitt/Fachlos: -

Projektleiter:
Bearbeiter:
Gezeichnet:
Blattgröße: 1070 x 600
Geprüft Planung:
Geprüft Bauherr:
Datum: 03.06.2025
Maßstab: 1:100, 1:500
Plannr.: LP03