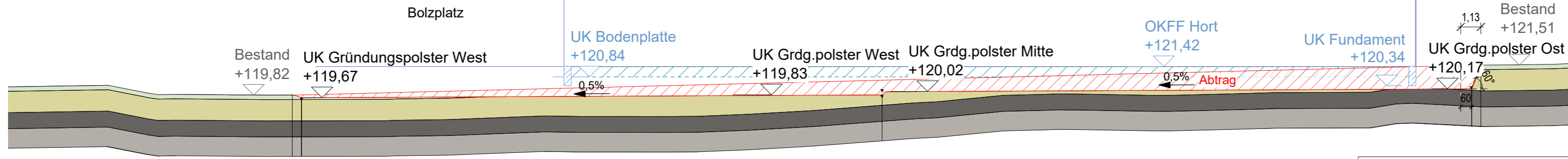


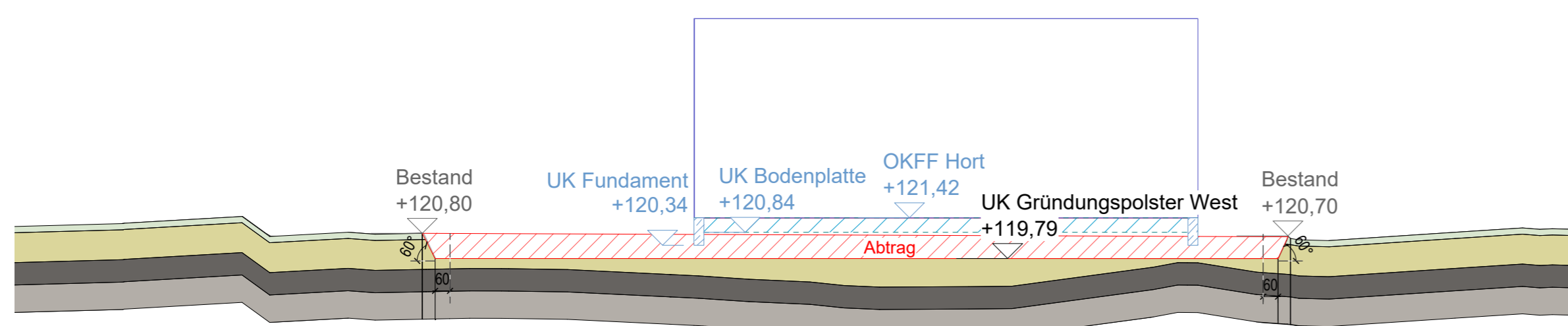
# Phase 1 - Baugrube Gründungspolster herstellen

**Planungsgrundlagen:**  
 Vermesserplan (Verm.büro Hartmann, Stand 23.04.2024)  
 Mengenermittlung Erdbau (Code Unique Architekten, Stand 06.12.2024)  
 Baugrundgutachten (Baugrundbüro Heinemann & Klemm, Stand 29.04.2024)



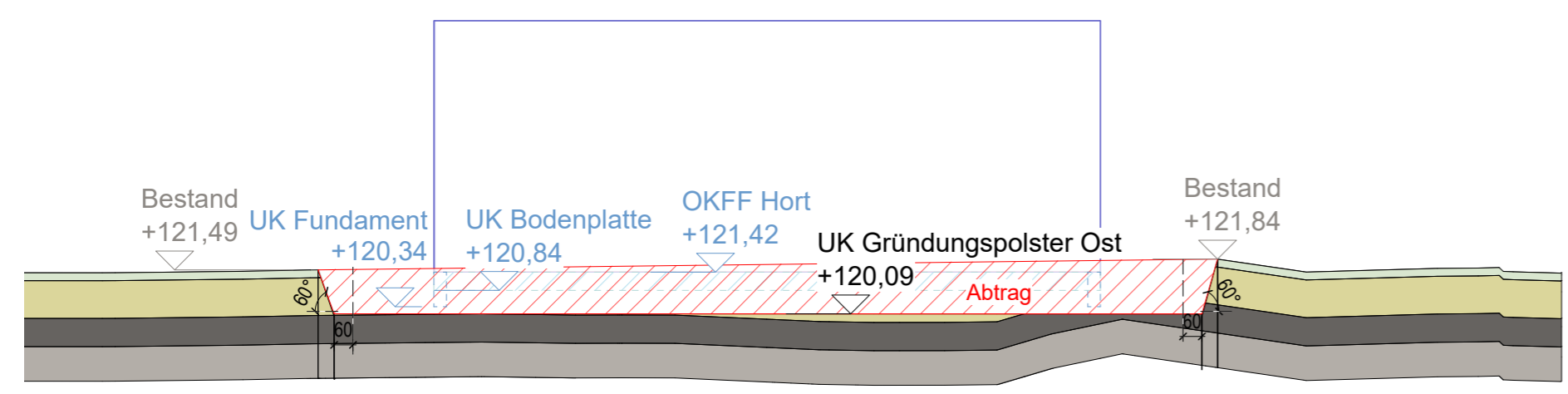
HB1 Auffüllung (Oberboden)  
 HB2 Auffüllung  
 HB3 Schwarzerde  
 HB3 Löss

Schnitt 1 M 1:200



HB1 Auffüllung (Oberboden)  
 HB2 Auffüllung  
 HB3 Schwarzerde  
 HB3 Löss

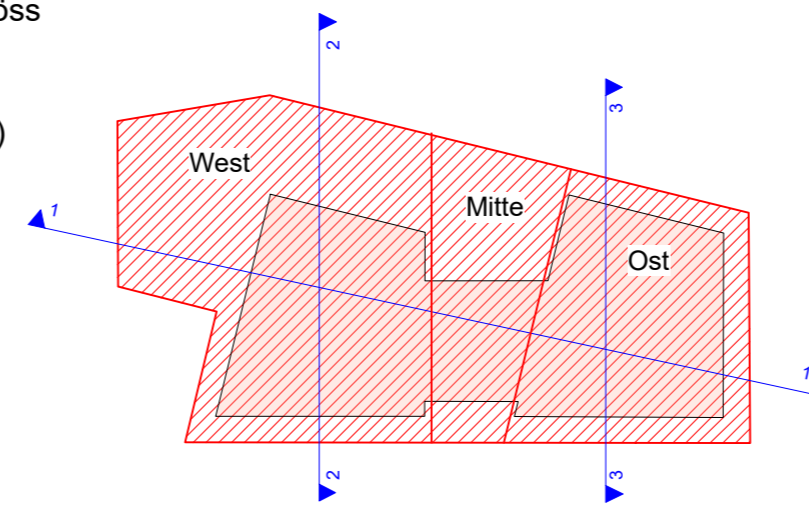
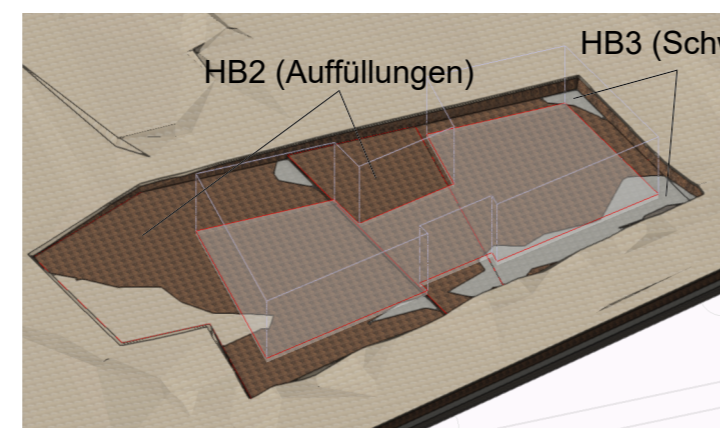
Schnitt 2 M 1:200



HB1 Auffüllung (Oberboden)  
 HB2 Auffüllung  
 HB3 Schwarzerde  
 HB3 Löss

Schnitt 3 M 1:200

Schichtname	Schichtdicke in m	Abtrag (Netto) m³	Auftrag (Netto) m³
	0	1.862,804	-1862,804
HB1 Auffüllung (Oberboden)	0,25	464,436	-464,436
HB2 Auffüllung	1,2	1.318,602	-1318,602
HB3 Schwarzerde	0,9	78,790	-78,79
HB3 Löss	1,1	0,977	-0,977
<b>Gesamt</b>		<b>1.863 m³</b>	



ABGESTIMMT MIT PLANUNGSBETEILIGTEN									
ARCHITEKT	STATIK	ING-BAU	ELEKTRO	MED/LABOR	AUFZUG	HLS	Freianlagen		

Baunull ± 0,00 m = +121,44 m ü. NHN

LIEGENSCHAFT / BAUWERK  
**Hort Irxleben**  
 Flurstücke 16/7 und 16/8  
 39167 Hohe Börde

PROJEKTNUMMER  
 2311

MASSNAHME  
**Neubau Hort Irxleben**

KGR  
 500

PLANINHALT  
**Schnitte VGM - Phase 1**

PLANNR  
 240

TEILPLAN  
 CODIERUNG PLANINHALT

MAßSTAB  
 1:200

FORMAT  
 594 x 297

PLANSTAND  
**Ausführungsplanung zur Ausschreibung**

PLANSTAND BEARB.STAND

ARCHITEKT

BEARBEITET / GEZEICHNET

PLANDATUM

UNTERSCHRIFT

DATEINAME

PLANVERFASSER

BEARBEITET / GEZEICHNET

PLANDATUM  
 25.07.2025

UNTERSCHRIFT

DATEINAME

BAUHERR  
**Gemeinde Hohe Börde**  
 Bördestraße 8  
 39167 Irxleben

UNTERSCHRIFT

UNTERSCHRIFT

DATUM

DATUM

