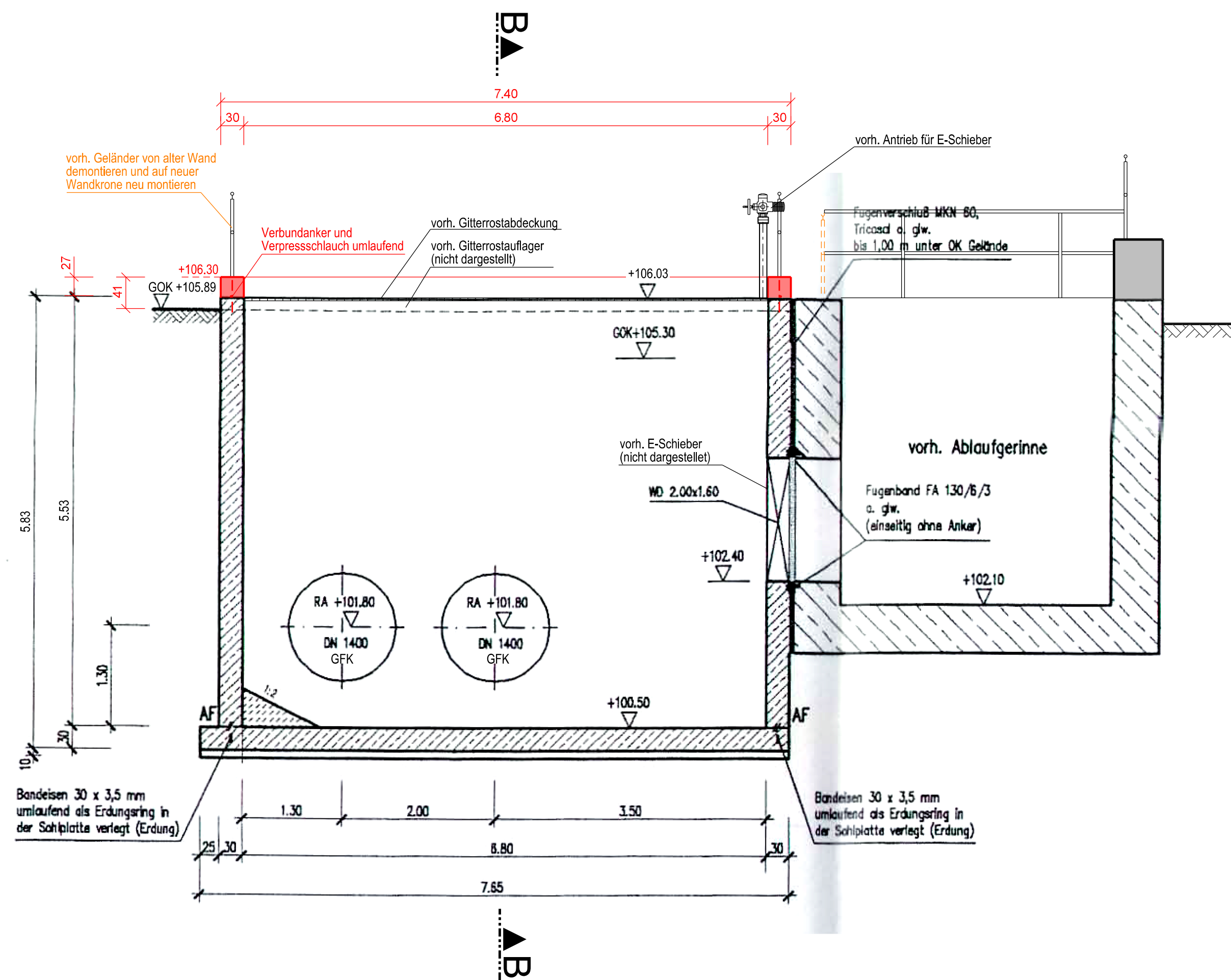


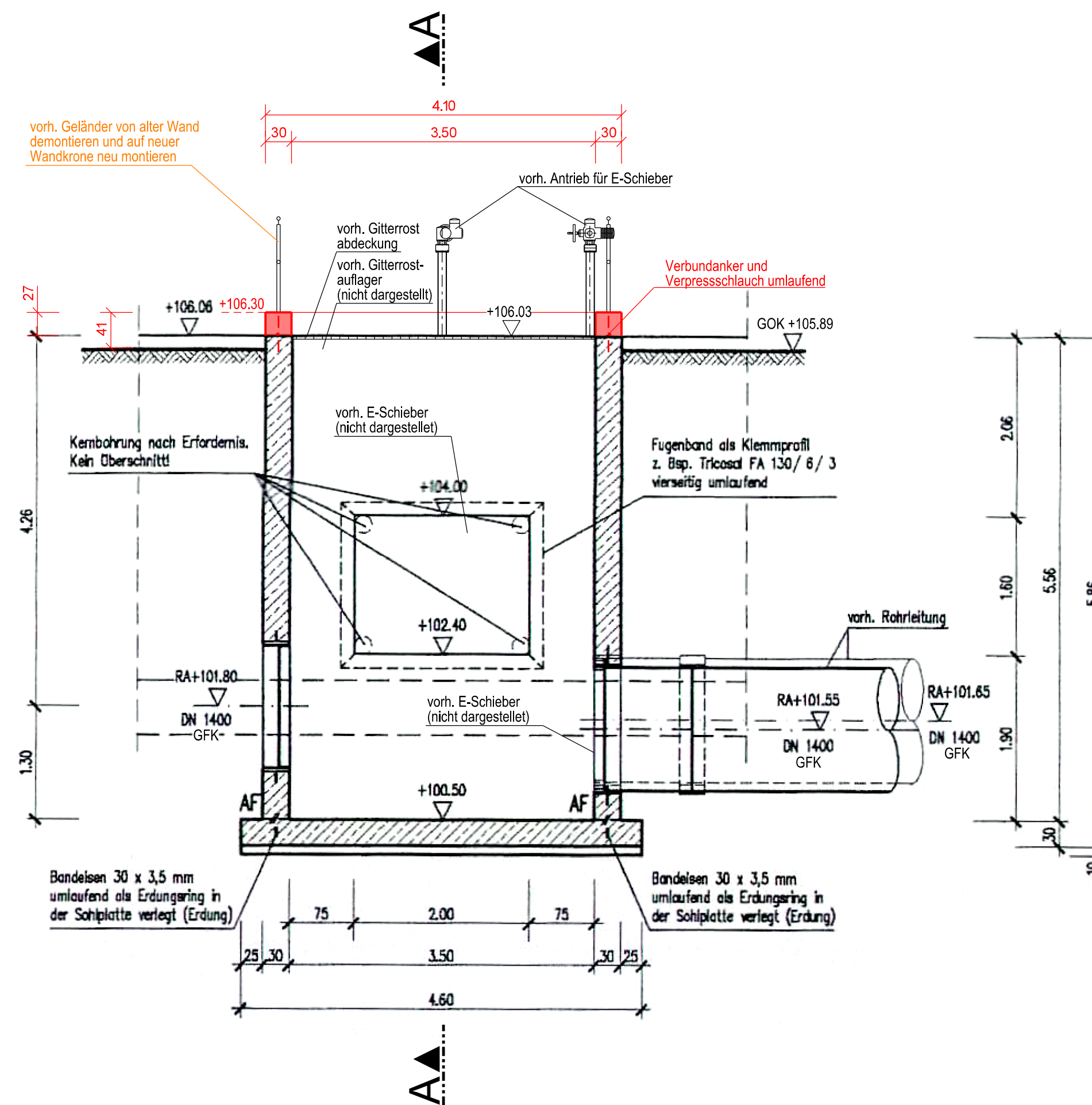
## Schnitt A-A

M. 1 : 50



## Schnitt B-B

M. 1 : 50



## Legende

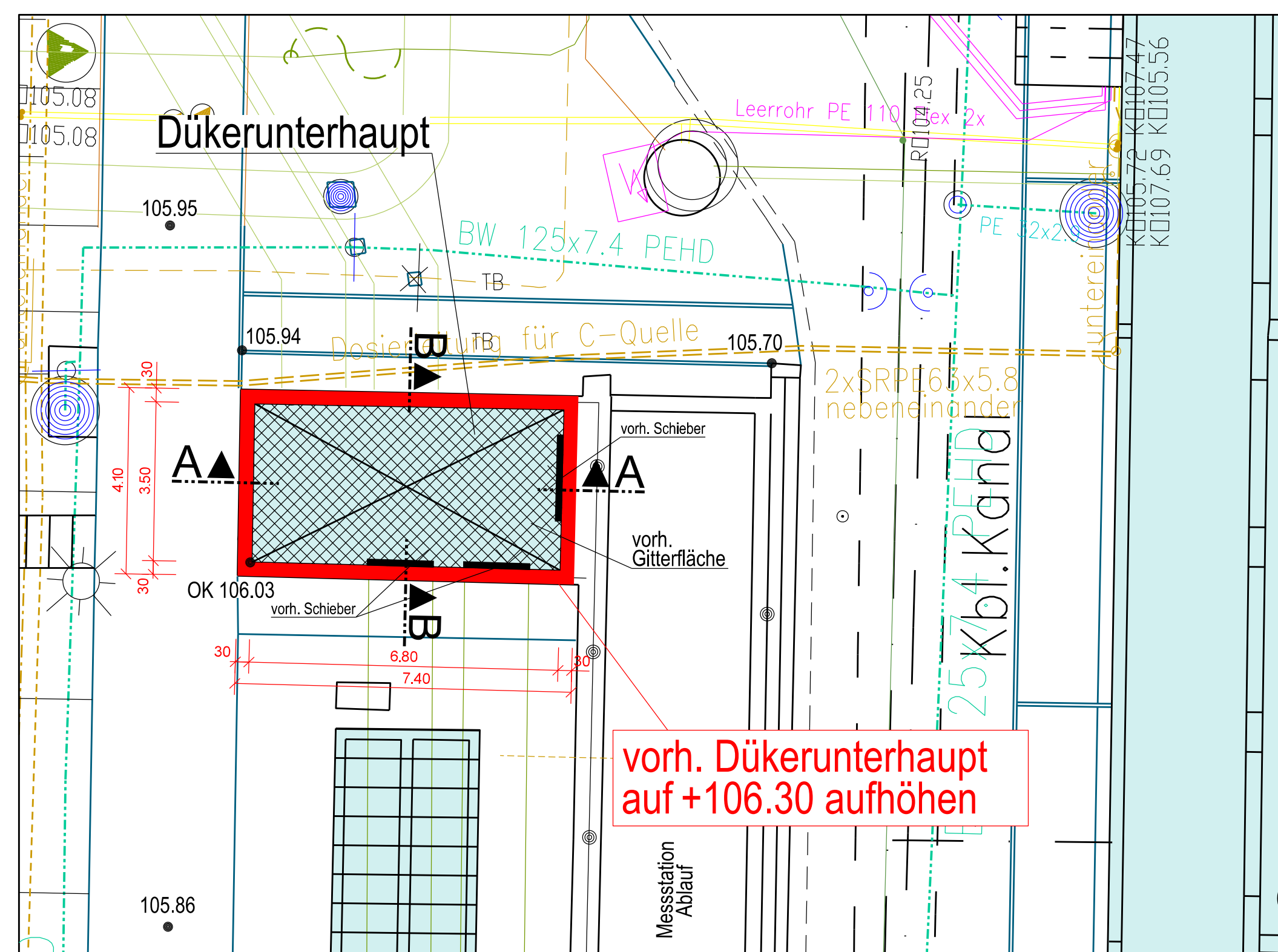
- Planung
- Bestand
- Abbruch

## Quellen

- S 9.2c - Schalplan Ablaufdüker Unterhaupt
- PFI Umweltconsult Ingenieurgesellschaft mbH (Stand: 19.06.2000)

## Lageplanausschnitt

M. 1 : 100



## Ostansicht Bestand



## Ostansicht Planung



a	erstellt	Datum	Art	geprüft
Index	Änderung		bearbeitet	

<div> <div> </div> <div> <b>Leipziger</b> Wasserwerke         </div> </div>				
<div> <div> </div> <div> <b>TUTTAHS &amp; MEYER</b> INGENIEURGESELLSCHAFT für Wasser-, Abwasser- und Energiewirtschaft mbH         </div> </div>				
<div> <div> </div> <div> <b>DAHLEM</b> Dahlemer Beratende Ingenieure GmbH &amp; Co. Wasserwirtschaft KG Bonsleben 7 45136 Essen Fon: +49 (0) 201 8967-0 Fax: +49 (0) 201 8967-123 www.dahlem-ingenieure.de         </div> </div>				
<div> <div> Aufgestellt: Bochum, im         </div> <div> Gezeichnet: S. Amt         </div> <div> Bearbeitet: M. Sack         </div> <div> Geprüft: J. Alde         </div> </div>				
<div> <div> Dateipfad: K:\KW_Leipzig_1370_007-AK_Rosental_Kapazitätserweiterung_037_Ausführungsplanung         </div> </div>				

<div> <div> Der Empfänger dieser Zeichnung ist verpflichtet, diese vertraulich zu behandeln. Weitergabe sowie Vervielfältigung dieser Unterlagen, Verwertung und Mitteilung ihres Inhalts - auch auszugsweise - ist nicht gestattet, soweit nicht schriftlich zugestanden. Die hier gezeigten Anordnungen und Systeme sind unser geistiges Eigentum und stehen unter Urheberrecht. Alle Rechte vorbehalten.         </div> </div>				
Projekt	<div> <div> <b>Klärwerk Rosental</b> Kapazitätserweiterung         </div> </div>			
Inhalt	<div> <div> <b>Schachtaufhöhung</b> vorh. Dükerunterhaupt         </div> </div>			
Planungsphase	Zeichnungs-Nr.	Index	Maßstab	
Ausführungsplanung	1370 007 / 037 101 05	a	1:100, 1:50	