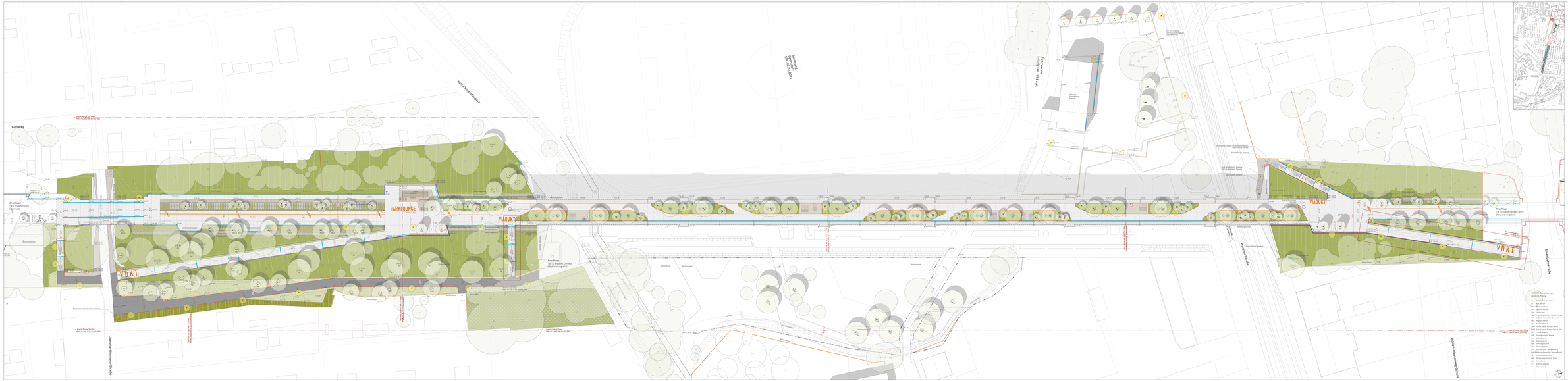

Legende

Projektplan

- Arbeit Planung
- Arbeit Bestand
- Gelände
- Geländebruchkante
- Bestandsgebäude
- Bestandsgegenstände

Gebäude

- Neue Bestand, Gestaltungsvorschlag
- Neue Bestand, Gestaltungsvorschlag
- Neue Planung Vorhabenplan
- Neue Planung Gebäudeplan
- Neue Planung Abbrecharbeiten

Begrünungsplan

- Vegetationsfläche Grünbereichen
- Vegetationsfläche Grünbereichen Bestand
- Vegetationsfläche Rasenansaat
- Vegetationsfläche Rasenansaat Bestand
- Pflanzfläche – Gehölzpflanzung (BEK)
- Baumscheibe/Unterbau, zusätzlich Erdgriffe
- Kopfweide (BEK)
- Baum
- Anzuchtbäume
- Schnittrasen (BEK)

Belag/Möblierung

- Pflastersteine Klinkerpflaster (BF-1a)
- Asphalt – 2-schichtig(ein- oder mehrlagig), 1. Schichtlage
- Pflastersteine Betonsteinpflaster (BF-1 2)
- Pflastersteine Asphalt (BF-1 3)
- Pflasterzeile (F)
- Schnittrasen (BEK)
- Bestandsbelag

Entwässerungen

- Entwässerung, Asphalt (F-ASPH)
- Entwässerung, Beton (F08 + Kastenrinne / RI + Fahrbahnrinne)
- Entwässerung, Betonrinnenrinne (F08)

Bestandsplan

- Bestandsplan Gebäude (BP)
- Bestandsplan Gelände
- Bestandsplan Begrünung (BEK)
- Bestandsplan Belag/Möblierung
- Bestandsplan Entwässerung

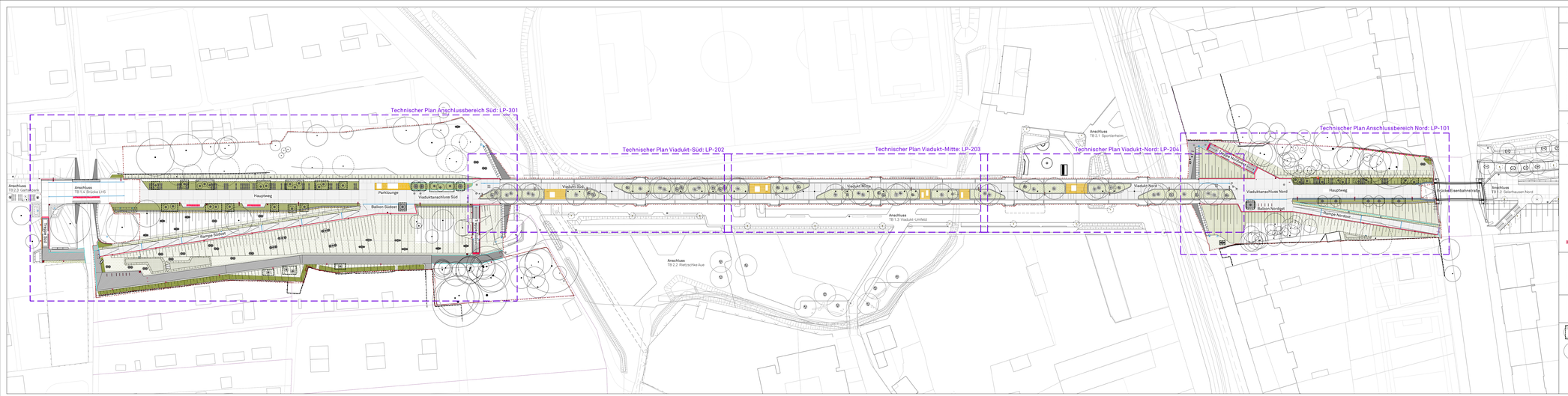

LEGENDE

PLANZEICHEN

- Planungsgrenze Teilbereich 1.1
- Planausschnitt

BEFESTIGTE FLÄCHEN

- Ortbeton, befahrbar
- Ortbeton, begehbar
- Asphalt, Bk 0,3
- Kleinsteinpflaster, Porphyr, Bk 0,3
- Schotterrasen, befahrbar, Rampen
- Wassergeb. Wegedecke eingeschränkt befahrbar

TECHNISCHE ANLAGEN

- Kastenrinne - Senkkasten
- Schachtabdeckung
- Verteilerschrank

LEITSYSTEM

- Achtsamkeitsfeld Metallnoppen
- Achtsamkeitsfeld Noppenplatte

AUSSTATTUNG

Die Wegeweiser- und Orientierungsstele sind nicht Teil dieser Ausschreibung.

- Geländer
- Holzdeck
- Mastleuchte
- Fahrradbügel
- Poller
- Wegeweiser- und Orientierungsstele
- Abfallbehälter
- Bank

PFLANZFLÄCHEN

- Schotterpflanzung
- Schotterabdeckung
- Strauch- und Heckenpflanzung
- Staudenpflanzung

SAATFLÄCHEN

- Wiese
- Ebenen- und Böschungsbereiche Neigung bis 1:1,5
- Wiese
- Böschungsbereiche Neigung ab 1:1,5

BÄUME

- Baum Planung mit Baumgrube
- Baum Bestand

Höhenbezug DHHN2016. Lagebezug ETRS89 UTM33. Alle Höhen- und Maßangaben sind vom Auftragnehmer eigenverantwortlich vor Beginn der Ausführung zu prüfen. Unstimmigkeiten oder Abweichungen sowie Bedenken sind vor Beginn der Ausführung unverzüglich der Bauleitung mitzuteilen. Der Auftragnehmer hat sich über die genaue Lage aller Ver- und Entsorgungsleitungen zu informieren. Fluchten gehen vor Maßketten.

INDEX	DATUM	ART DER ÄNDERUNG	GEZ.	GEPR.

Auftraggeber

Stadt Leipzig
Dezernat Umwelt, Klima, Ordnung und Sport
Dezernat Stadtentwicklung und Bau
Prager Straße 118
04317 Leipzig

PABO
Vom allem. Für alle.

Stadt Leipzig

Projekt	Bauteil	Planer	Lph	Planart	Plannr.	Status	Index	Planinhalt
PBO	11	LAN	5	LP	001	F	0	Übersichtsplan Freianlagen Viadukt und Anschlüsse

Vorhaben
Leipzig Parkbogen Ost Sellerhäuser Bogen

Maßstab	Format	Gezeichnet	Geprüft	Erstellungsdatum	Indexdatum
1:500	1430x297			30.04.2024	

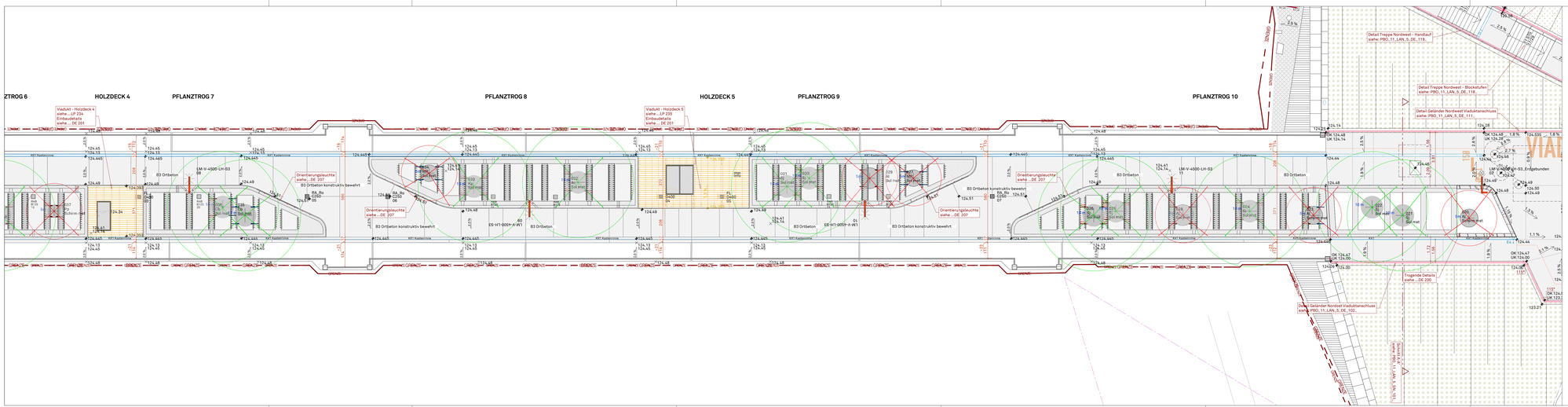
ZTROG 6
HOLZDECK 4
PFLANZTROG 7
PFLANZTROG 8
HOLZDECK 5
PFLANZTROG 9
PFLANZTROG 10
Viadukt - Holzdeck 4
siehe ...LP 234
Einbauteilplan
siehe ... DE 201
Viadukt - Holzdeck 5
siehe ...LP 235
Einbauteilplan
siehe ... DE 201
Orientierungsleuchte
siehe ...DE 207
B3 Ortbeton konstruktiv bewehrt
B3 Ortbeton
LM-V-450-LH-S3
Detail Treppe Nordwest - Handlauf
siehe: PBO_11_LAN_S_DE_119_
Detail Treppe Nordwest - Blockstufen
siehe: PBO_11_LAN_S_DE_119_
Detail Gelände Nordwest Viaduktanschluss
siehe: PBO_11_LAN_S_DE_111_
Detail Gelände Nordwest Viaduktanschluss
siehe: PBO_11_LAN_S_DE_102_
Fingende Details
siehe ...DE 202
Gleis 1 (Linie 10, Linie 16)
Gleis 2 (Linie 10, Linie 16)
Gleis 3 (Linie 10, Linie 16)
Gleis 4 (Linie 10, Linie 16)
Gleis 5 (Linie 10, Linie 16)
Gleis 6 (Linie 10, Linie 16)
Gleis

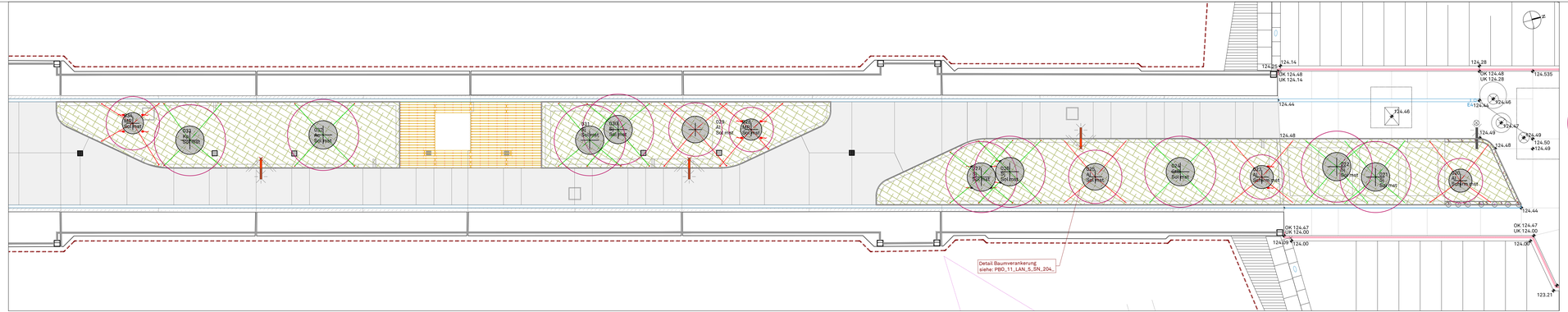

Gehölzliste

Teilbereich	Baumart					Stk	Qualität	Lieferhöhe/-breite in cm
	Standort	Baum-Nr.	Abk.	botanischer Name	deutscher Name			
1.1	Viadukt NORD							
						15		
	Trog/SR	032	Ac	Acer campestre	Feld-Ahorn	1	Sol, 5xv, mst aufgeastet	600-700,300-400
	Trog/SR	025, 029	Al	Amelanchier lamarckii	Kupfer-Felsenbrine	2	Sol, 6xv, mst aufgeastet	450-500,300-400
	Trog/SR	020, 023	Al	Amelanchier lamarckii	Kupfer-Felsenbrine	2	Schirm, 6xv, mst aufgeastet	450-500,200-300
	Trog/SR	024	GtS	Gleditsia triacanthos 'Sunburst'	Gold-Gleditsie	1	Sol, 5xv, mDb, mst aufgeastet	600-700,200-300
	Trog/SR	033	Kp	Koelreuteria paniculata	Blasenesche	1	Sol, 5xv, mDb, mst aufgeastet	450-500,200-300
	Trog/SR	028, 034	MR	Malus 'Royalty'	Zierapfel 'Royalty'	2	Sol, 5xv, mDb, mst aufgeastet	350-400,200-300
	Trog/SR	021, 022, 026, 027, 030, 031	Sj	Sophora japonica	Japanischer Schnurbaum	6	Sol, 6xv, mDb, mst aufgeastet	500-600,300-400

Verortung



LEGENDE

PLANZEICHEN

Planungsgrenze

GEHÖLZE

Baumnummer
Art und Sorte
Qualität

Baum Planung
Beschaffung erfolgt nicht durch AN

TECHNISCHE ANLAGEN

Unterflurverankerung am Ballen mittels Gurtsystem gem. LV, zusätzlich oberirdische Seilabspannung mit Stahlseilen gem. LV
siehe Detailplan PBO_11_LAN_5_SN_204_

VEGETATIONSFLÄCHEN

Bepflanzung gem. Detailplan

Staudenpflanzung

Wiesenansaat WS1/WS2

Höhenbezug DHHN2016. Lagebezug ETRS89 UTM33. Alle Höhen- und Maßangaben sind vom Auftragnehmer eigenverantwortlich vor Beginn der Ausführung zu prüfen. Unstimmigkeiten oder Abweichungen sowie Bedenken sind vor Beginn der Ausführung unverzüglich der Bauleitung mitzuteilen. Der Auftragnehmer hat sich über die genaue Lage aller Ver- und Entsorgungsleitungen zu informieren. Fluchten gehen vor Maßketten.

INDEX	DATUM	ART DER ÄNDERUNG	GEZ.	GEPR.

Auftraggeber

Stadt Leipzig
Dezernat Umwelt, Klima, Ordnung und Sport
Dezernat Stadtentwicklung und Bau
Prager Straße 118
04317 Leipzig

PABO
Von allen. Für alle.

Stadt Leipzig

Projekt	Bauteil	Planer	Lph	Planart	Plannr.	Status	Index	Planinhalt
PBO	11	LAN	5	PF	203	F	0	Gehölzpflanzung - Viadukt Nord

Vorhaben
Leipzig Parkbogen Ost Sellerhäuser Bogen

Maßstab	Format	Gezeichnet	Geprüft	Erstellungsdatum	Indexdatum
1:100	1189x297			30.04.2024	



Alle Angaben in Meter, Höhen in Meter üNN Alle Höhen- und Maßangaben sind vom Auftragnehmer eigenverantwortlich vor Beginn der Ausführung zu prüfen. Unstimmigkeiten oder Abweichungen sowie Bedenken sind vor Beginn der Ausführung umverzüglich der Bauleitung mitzuteilen. Der Auftragnehmer hat sich über die genaue Lage aller Ver- und Entsorgungsleitungen zu informieren. Fluchten gehen vor Maßketten.

Index	Datum	Art der Änderung	gez.	gepr.
C				
B				
A				

AUFTRAGGEBER

Stadt Leipzig
Dezernat Stadtentwicklung und Bau
Prager Straße 118
04317 Leipzig

PLANVERFASSER

Berlin, den _.__.____

FACHPLANER

BAUVORHABEN
Leipzig Parkbogen Ost - Sellerhäuser Bogen

PLANBEZEICHNUNG	LPH	FORMAT
TB 1.1 Viadukt Arbeitsplan Isometrie Viadukt Trog	5	
	GEZ.	GEPRÜFT
	MASSSTAB 1:20	
PLANNUMMER PBO-SN-06-Trog Isometrie	DATUM 11.07.2023	

DATEINAME
PBO-SN_06_Trog_Isometrie

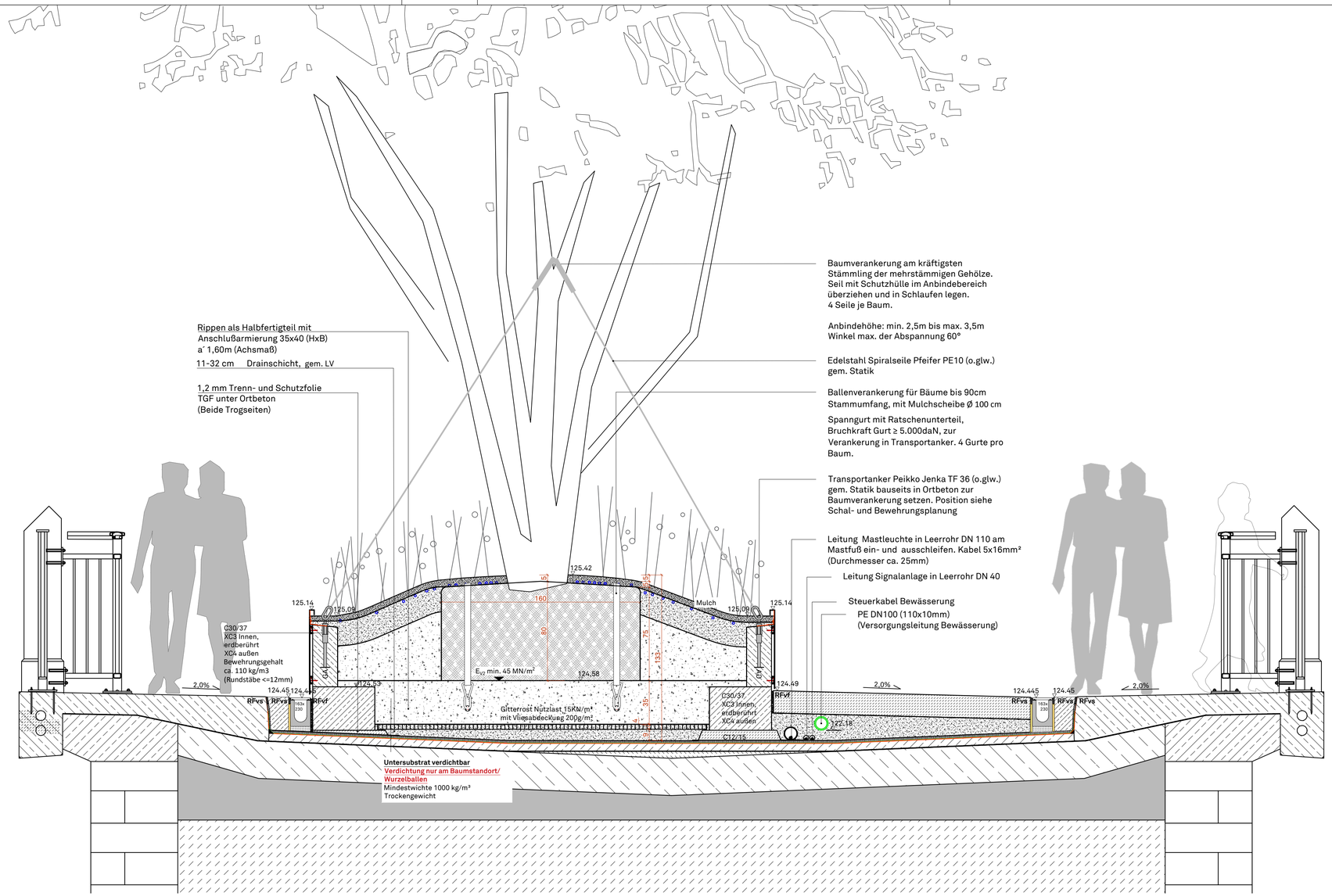

Höhenbezug DHHN2016. Lagebezug ETRS89 UTM33. Alle Höhen- und Maßangaben sind vom Auftragnehmer eigenverantwortlich vor Beginn der Ausführung zu prüfen. Unstimmigkeiten oder Abweichungen sowie Bedenken sind vor Beginn der Ausführung unverzüglich der Bauleitung mitzuteilen. Der Auftragnehmer hat sich über die genaue Lage aller Ver- und Entsorgungsleitungen zu informieren. Fluchten gehen vor Maßketten.

INDEX	DATUM	ART DER ÄNDERUNG	GEZ.	GEPR.

Auftraggeber

Stadt Leipzig
Dezernat Umwelt, Klima, Ordnung und Sport
Dezernat Stadtentwicklung und Bau
Prager Straße 118
04317 Leipzig

PABO Von allen. Für alle.

Stadt Leipzig

Projekt	Bauteil	Planer	Lph	Planart	Plannr.	Status	Index	Planinhalt
PBO	11		5	SN	203	F	0	Viadukt - Baumstandort über Rost

Vorhaben: Leipzig Parkbogen Ost Sellerhäuser Bogen

Maßstab	Format	Gezeichnet	Geprüft	Erstellungsdatum	Indexdatum
M 1:20				03.04.2023	

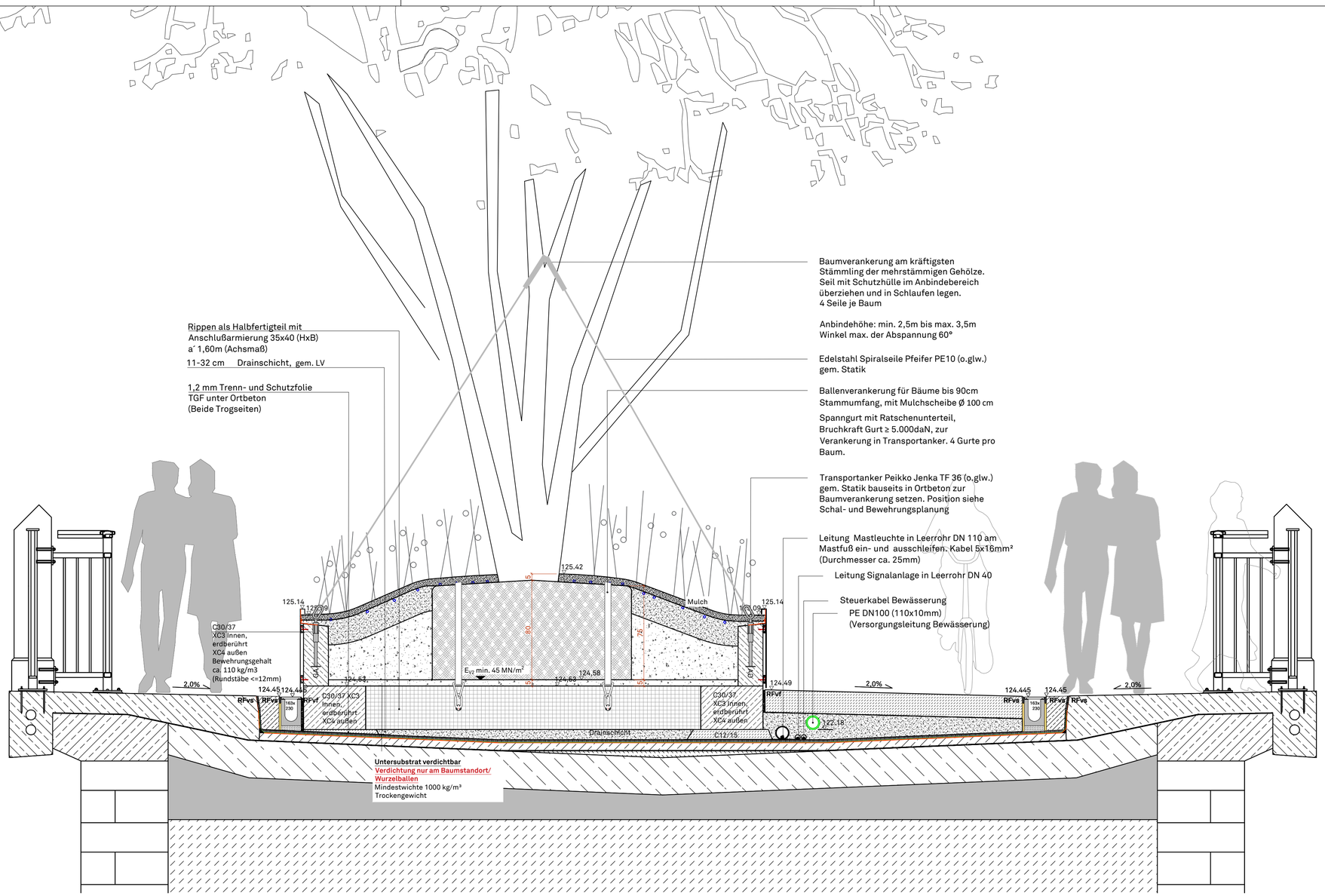

Höhenbezug DHHN2016. Lagebezug ETRS89 UTM33. Alle Höhen- und Maßangaben sind vom Auftragnehmer eigenverantwortlich vor Beginn der Ausführung zu prüfen. Unstimmigkeiten oder Abweichungen sowie Bedenken sind vor Beginn der Ausführung unverzüglich der Bauleitung mitzuteilen. Der Auftragnehmer hat sich über die genaue Lage aller Ver- und Entsorgungsleitungen zu informieren. Fluchten gehen vor Maßketten.

INDEX	DATUM	ART DER ÄNDERUNG	GEZ.	GEPR.

Auftraggeber

Stadt Leipzig
Dezernat Umwelt, Klima, Ordnung und Sport
Dezernat Stadtentwicklung und Bau
Prager Straße 118
04317 Leipzig

PABO Von allen. Für alle.

Stadt Leipzig

Projekt	Bauteil	Planer	Lph	Planart	Plannr.	Status	Index	Planinhalt
PBO	11		5	SN	204	F	0	Viadukt-Baumverankerung

Vorhaben
Leipzig Parkbogen Ost Sellerhäuser Bogen

Maßstab	Format	Gezeichnet	Geprüft	Erstellungsdatum	Indexdatum
M 1:20				03.04.2023	

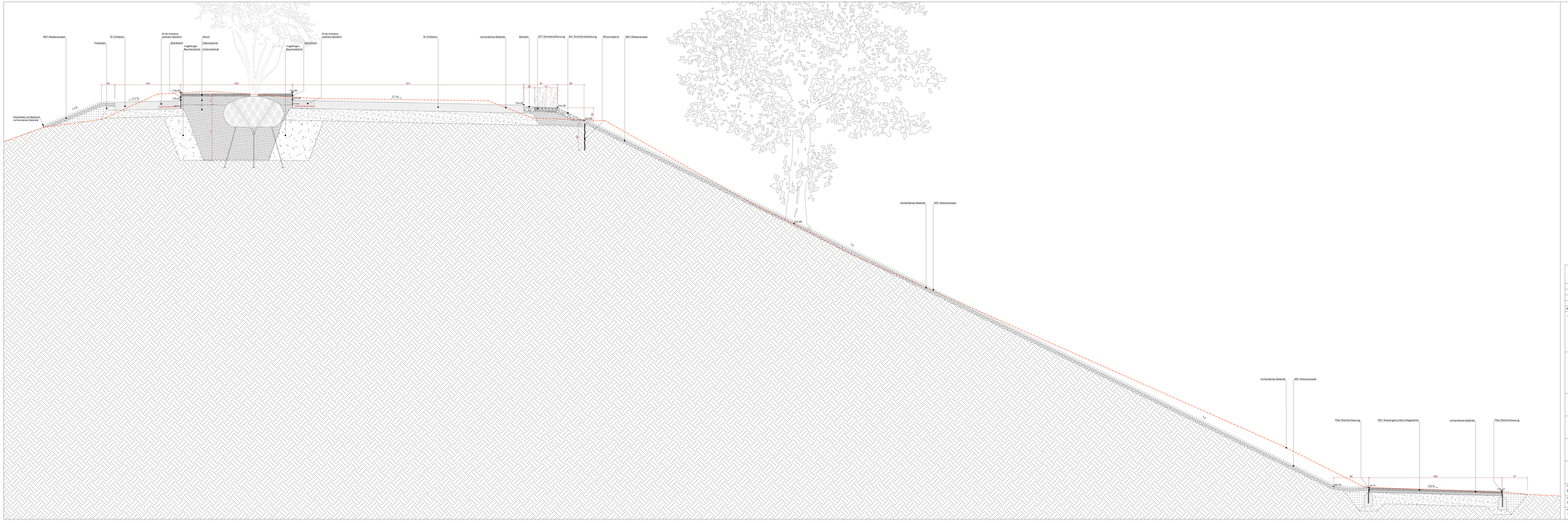

Vermerkung DWN3016: Lagebezug ETRS89 / DHHN2016, Alle Höhen- und Maßangaben sind vom Auftragnehmer eigenverantwortlich vor Beginn der Ausführung zu prüfen. Unstimmigkeiten oder Abweichungen sind dem Bauleiter vor Ausführung anzuzeigen. Der Bauleitung mitzuteilen. Der Auftragnehmer hat sich über die genaue Lage aller Ver- und Entsorgungsleitungen zu informieren. Fluchten gelten vor Maßketten.

INDEX	DATUM	ART DER ÄNDERUNG	BEZ.	GEPR.

Auftraggeber
Stadt Leipzig
Dezernat Umwelt, Klima, Ordnung und Sport
Dezernat Stadtentwicklung und Bau
Amt für Straßenbau und Verkehr
SachgT Leipzig

PABO
Von allem. Für alle.

Stadt Leipzig

Projekt	Bauabs	Planart	Lief	Parent	Planno	Status	Index	Planinhalt
PBO	11	LAN	5	SN	304	F	0	Schnitt D-D' Anschlussbereich Süd

Bauvorhaben
Leipzig Parkbogen Ost Sellerhäuser Bogen

Maßstab	Format	Gezeichnet	Geprüft	Erstellungsdatum	Unterschrift
1:20	1950x594			30.04.2024	