


Legende:


Bestand	Planung
Regenwasserkanal	
Schmutzwasserkanal	
Mischwasserkanal	
Regenwasserkanal 2. BA	
Schmutzwasserkanal 2. BA	
RW-Anschussleitung (Gebäude Straßenablauf)	
SW-Gebäudeanschluss	
SW-Anschlusschacht	
SW-Gebäudeanschl. Revisionsformstück	
SW-Gebäudeanschl. Umbindung	
Trinkwasserleitung	
Gasleitung Gasleitung (ND / GA)	
Gasleitung ND Umverlegung	
Strom NS / 1 kV	
Strom MS / 20 kV	
Straßenbeleuchtung	
Telekom/ FM-Kabel	
Schutzrohr	
Sonstiges	
Bohrpunkte Bodengutachten	

Lagebezug: 489, UTM-Z.32		Höhenbezug: HN 76 / HS 150	
Nr.	Art der Änderung	Datum	Zeichen


AUSSCHREIBUNGSUNTERLAGEN



Welterbestadt
Quedlinburg
Der Oberbürgermeister
Friedrich 1. Baumgarten 3.2.



Zweckver-
band Ostharz
Kommunen und
Abwasserentsorgung



STADTWERKE
QUEDLINBURG
Stadtwerke
Quedlinburg

Gemeinschaftsmaßnahme
Sanierung Augustinern in Quedlinburg
1. Bauabschnitt

Unterlage: 16.4 Blatt-Nr.: 1
Lageplan Trinkwasserleitung
Maßstab: 1:250

Aufgestellt: _____
den _____