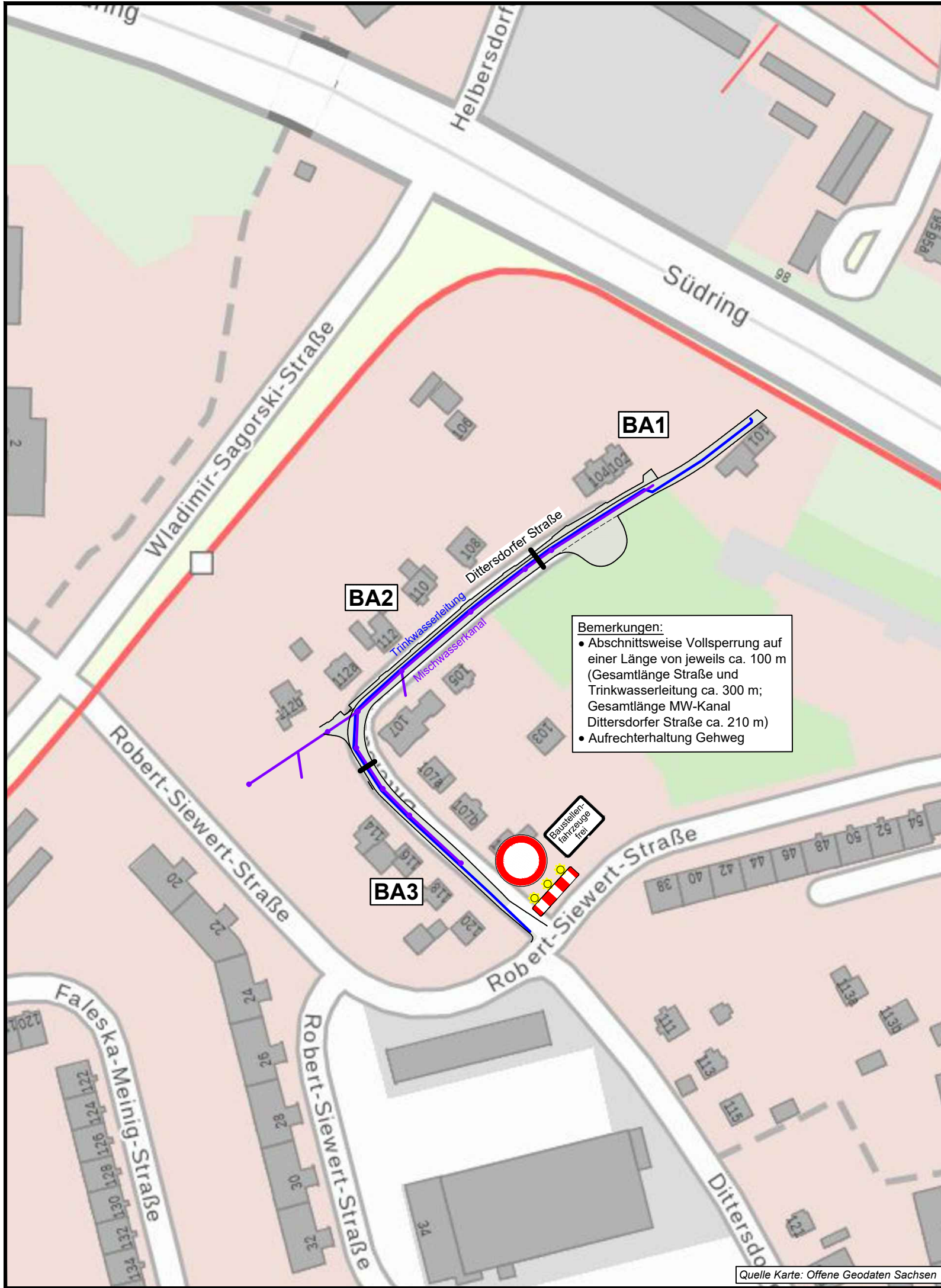
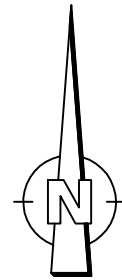


O:\Chemnitz\Projekte\2022\14220037_ESC_KNS-KNE_Ditt-u_R-S-Str\13_CAD\Auto-CAD\CAD_I_Teilabschnitt 2_EP_AP_AU03_AP01_AP_M_Übersichtspläne_Verkehrsführung_TA2-2_2024-11-14.dwg



Quelle Karte: Offene Geodaten Sachsen



Legende Planung:

- Fahrbahnerneuerung
- Mischwasserkanal
- Trinkwasserleitung


Entwurfsvermessung:
05 / 2023 + 02 / 2024

Kreis : Stadt Chemnitz
Gemeinde : Chemnitz
Gemarkung : Markersdorf / Helbersdorf
Lagebezug : ETRS 89
Höhenbezug: HN76


AUSSCHREIBUNGSUNTERLAGEN

Nr.	Art der Änderung	Datum	Zeichen

Auftraggeber:




**ENTSORGUNGSBETRIEB
DER STADT CHEMNITZ**
Blankenburgstr. 62, 09114 Chemnitz



CHEMNITZ
KULTURHAUPTSTADT
EUROPAS 2025

Stadt CHEMNITZ
Verkehrs- und Tiefbauamt
Blankenburgstr. 62, 09114 Chemnitz



eins
energie in sachsen

**Energie in Sachsen
GmbH & Co. KG**
Blankenburgstr. 62, 09114 Chemnitz

Unterlage Nr.: 5.02

Blatt Nr.: 14220037-AU-VF-01

Reg.Nr.

Datum	Zeichen
bearbeitet	28.01.2025
gezeichnet	28.01.2025
geprüft	28.01.2025

Verkehrsführungsplan

Maßstab (ohne)

Aufgestellt:

Chemnitz, den