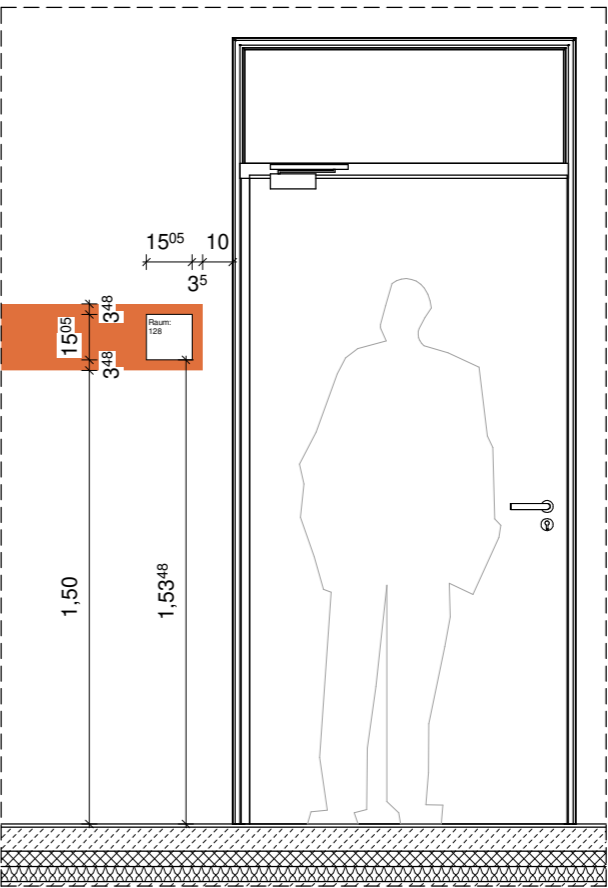


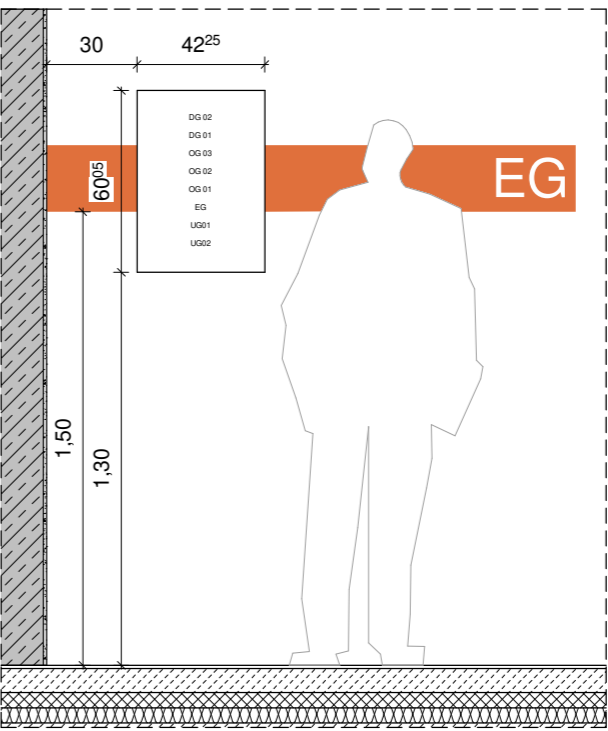
Legende

- Allgemeiner Lern- und Unterrichtsbereich
- Erschließung
- Fachunterrichtsbereich
- Gemeinschaftsbereich
- Pädagogen-/Verwaltungsbereich
- Sanitär
- Technikbereich
- Wirtschaftsbereich

Türschild:  
150,5x150,5 mm



Etagenwegweiser:  
600,5 x 422,5 mm




Index	Art der Änderung	Datum	Name
-------	------------------	-------	------

Zur Verifizierung des Planes können Anbindemaße der Fenster und Türen bzw. nicht vermaße Elemente oder Bereiche aus dem Plan abgegriffen werden.



**STADT LEIPZIG**  
- Amt für Gebäudemanagement -

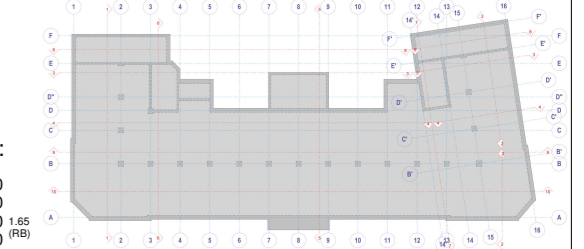
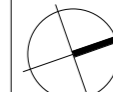
NEUES RATHAUS  
04092 LEIPZIG

Objekt  
**Umnutzung Gymnasium Heinrichstraße Schule**  
**Heinrichstraße 36A**  
**04317 Leipzig**

Auftraggeber	Freigabedatum
STADT LEIPZIG Amt für Gebäudemanagement Technisches Rathaus / Prager Straße 118-136 04317 Leipzig T: 0341 / 123-7434	

Architekt	Fachplaner

Übersicht / Lage- / Höhenbezug



Schnittthöhen:  
DG1-3 1.00  
OG1-3 1.00  
EG 1.60 (+0.60)  
ZG (Gelände) 1.00 (Rd)  
UG1 2.10  
UG2 0.80

Höhensystem: ± 0.00 = 118.88 m ü. NHN

Planbezeichnung  
**Übersichtplan**  
**Beschilderung 1. Dachgeschoss**

Leistungsphase  
**A06 LV-Exemplar**

Datei: 017462g001_6_ARC_BS1DG			Blattnr.: 307
gezeichnet: se.b	Datum: 13.06.2023	Format: 297x594	Maßstab: 1:250