
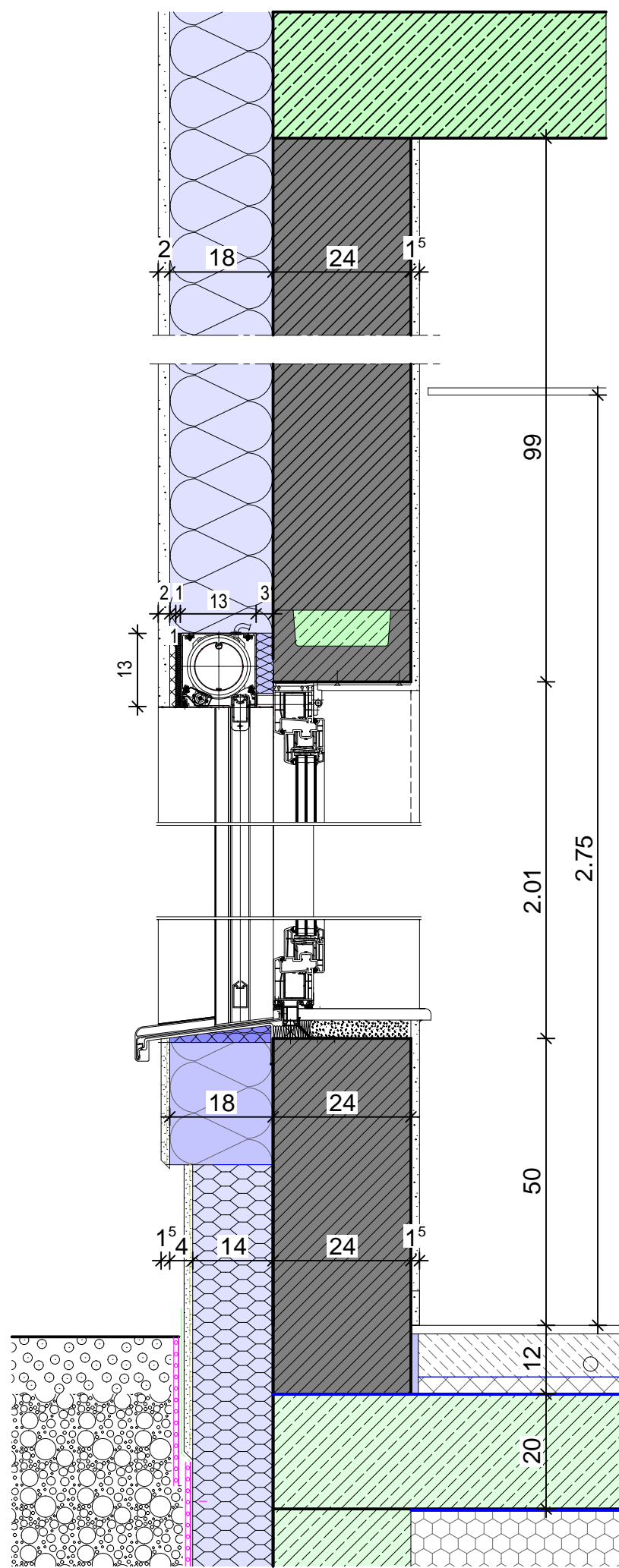



DETAIL D - Vertikal mit SecuKit



DETAIL D - Horizontal mit SecuKit



DETAIL D - Vertikal Standard



DETAIL D - Horizontal Standard

PLANÄNDERUNG			
INDEX	ÄNDERUNGEN/ERGÄNZUNG	DATUM	NAME
01	Ergänzung Standard-Detail	20.03.2025	AT

BAUVORHABEN	
NEUBAU EINER RETTUNGSWACHE	
GEMEINDE HEILBAD HEILIGENSTADT - GEMARKUNG HEILIGENSTADT - FLUR 5 - FLURSTÜCK 40/97	
IM AREAL GEWERBEGEBIET AN DER A38 IN 37308 HEILBAD HEILIGENSTADT	

BAUHERR	
LANDKREIS EICHSFELD	
FRIEDENSPLATZ 8	
37308 HEILBAD HEILIGENSTADT	



HÖHENBEZUG	
±0,00 = OK FFB EG = 315,49 m ü.NHN	

BASISPLAN/BAUTEIL	AUSFÜHRUNGSPLANUNG	DATEI
		1311-AA-17-AD-00

FENSTERDETAIL-D

PROJEKT-NR.	CODE	LFD.-NR.	GESCHOSS	INDEX	DATUM	MAßSTAB
1311	AA	17	DD	01	20.03.2025	1:10
					GEZ.	GEPR.
					USS	--