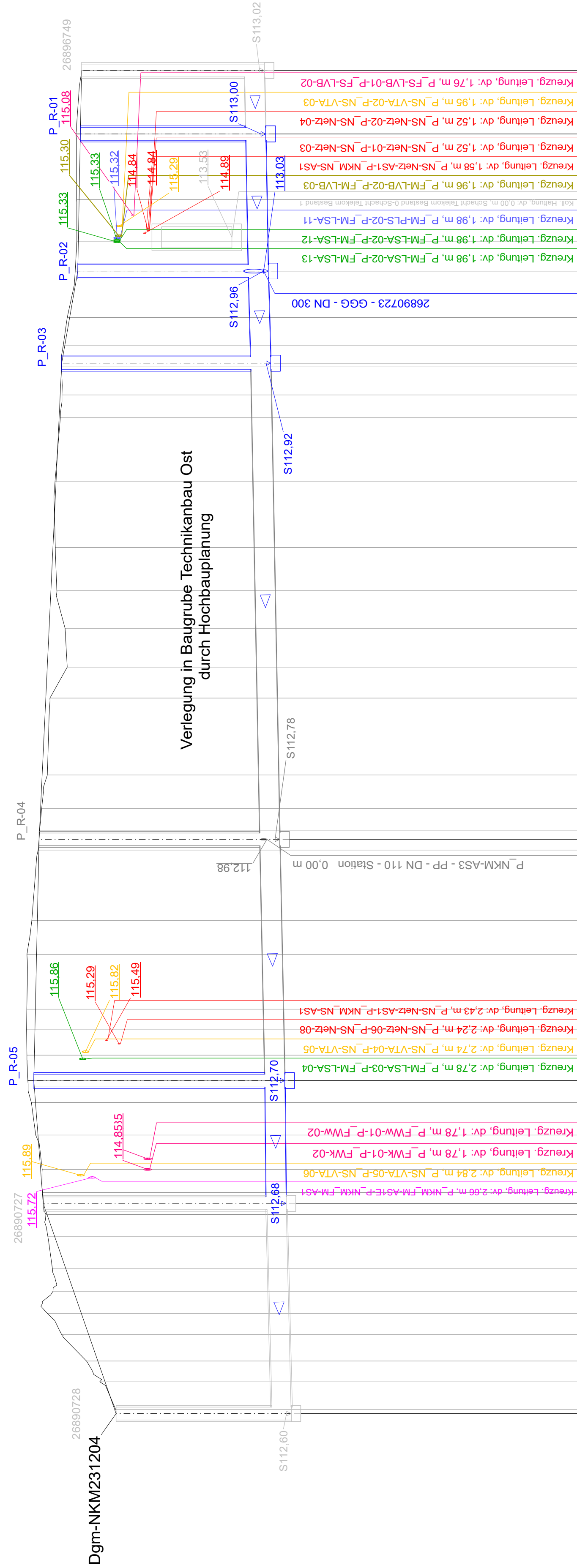
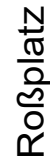


Legende

Die Anzahl der einzelnen Medien ist dem Lagplan zu entnehmen


Freispielfeldplan Mchwasser	
Freispielfeldplan Regenwasser	
Freispielfeldplan Schmutzwasser	
Trinkwasser	
Fernwärme	
Fernmedienkabel LSA/m Schutzrohr	
Fernmedienkabel PLS in Schutzrohr	
Fernmedienkabel LVB in Schutzrohr	
Fernmedienkabel Telekom	
Fernmedienkabel KSM/m (Netz Lp.)	
Elektronikab LVB (NS-Fahrräder)	
Beleuchtungsanlage MTK (Kabelschutz)	
Taschenabzug und sauer erhöht	

Außer Betrieb befindliche Bestandsmedien im Grabenbereich sind nicht dargestellt und in Abstimmung mit den Versorgern zu trennen und zu entsorgen.

Horizont +108,00 DHHN2016

Gelbkanal Regenwasser 23-034 t-RW26896749-Schacht-MW26890728) 749-Schacht-MW26890728) (26896749 - 26890728)	Straßenbezeichnung			Rösigitz		Gemeindestraße						
	Bemerkung			vorf.							vorf.	
	Material			Stz		GGG						
	Profil					300 KREIS						
	Profilhöhe					0,4						
	Gefälle			0,5		0,2		112,68		112,70		
	Haltungslänge					9,61		18,88		37,27		
	Sohle Einlauf		IDHHN2016	112,60		112,68		112,70		112,78		113,00
	Sohle Auslauf		IDHHN2016			112,66		112,70		112,96		113,02
	Schachthöhe		[m]	2,74		3,80		3,93		3,77		2,86
	OK Deckel		IDHHN2016	115,34		116,48		116,63		116,55		115,88

Station	[m]	[DHHN2016]
Strang (Schacht-RW26)	105.13	104.82
	101.01	102.64
Gelände - [Dgm]-NKM231204	101.01	102.64
	101.01	102.64
Winkepunkte	101.01	102.64
	101.01	102.64



Dat: 001014g001_00_5_TIE_SC03	Blattnr.: 13-03
gezeichnet: Götker	Format: 84,1x59,4 (cm)
Datum: 17.03.2025	Maßstab: 1 : 250
001014g001_00_6_TIE_SC03 Pl.	01.04.25