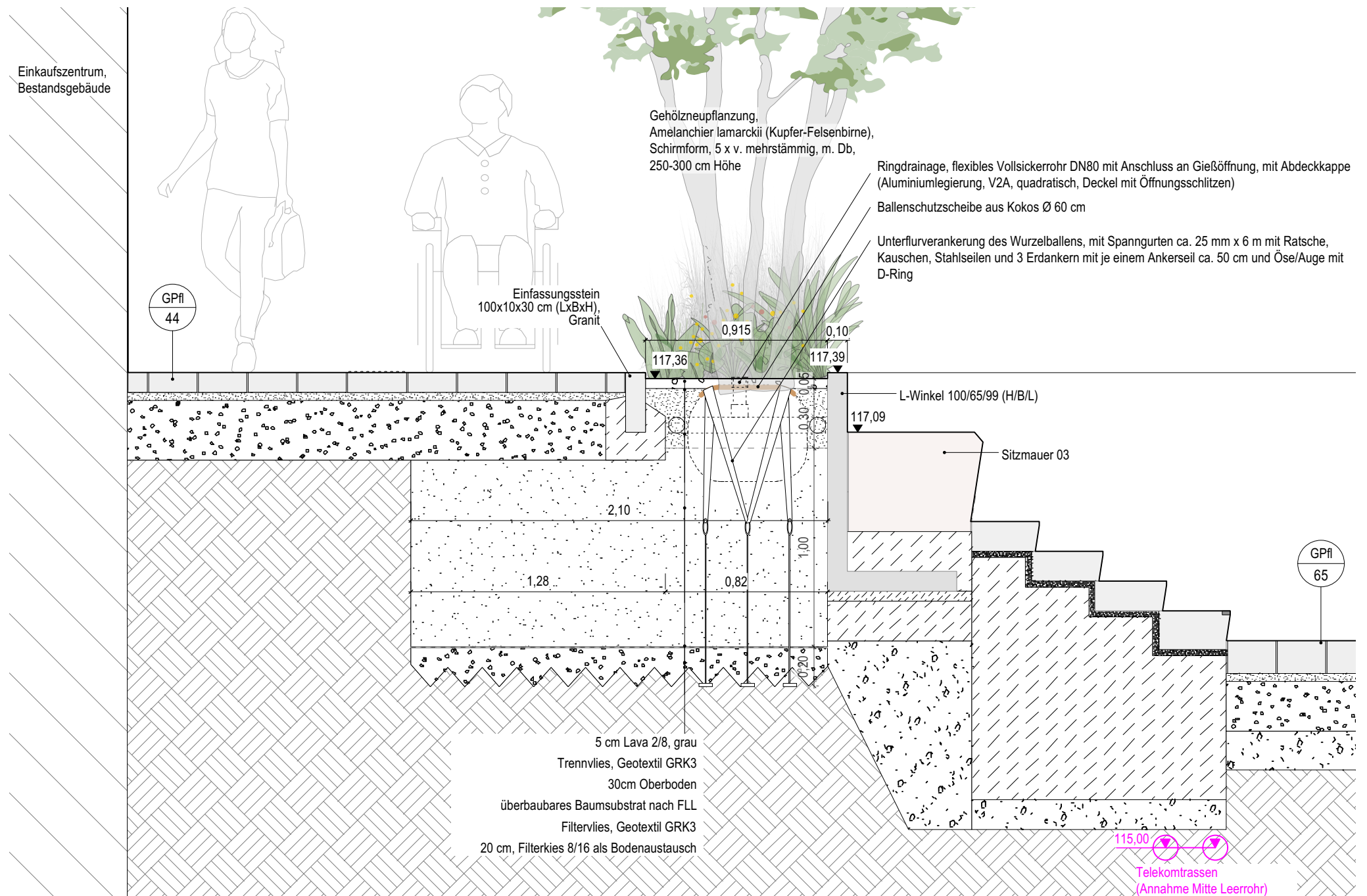
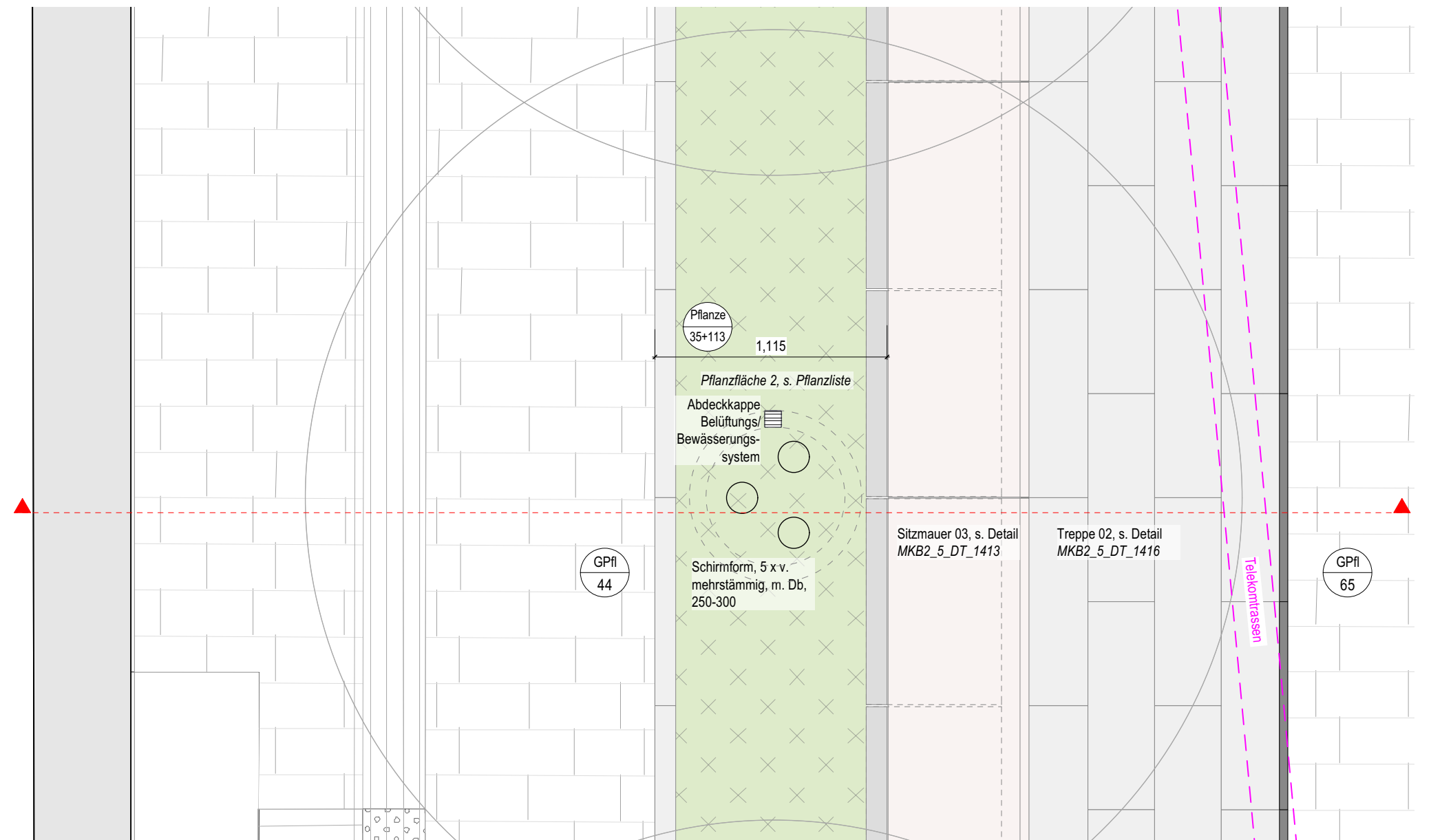


### Detail Baumstandort Pflanzfläche 2 - Schnitt I M 1:25




**Detail Baumstandort Pflanzfläche 2 - Aufsicht I M 1:25**



# AUSSCHREIBUNGSUNTERLAGE

Alle Maße und Höhenangaben sind vor Ort zu prüfen!  
 Auftretende Abweichungen sind mit AG (BL) abzustimmen.

BAUVORHABEN „Neue Mitte Markkleeberg“ 2. BA Rathausstraße	PLANINHALT Detail Pflanzfläche 2		BEARBEITET LPH6	FACHPLANER	UNTERSCHRIFT DATUM	AUFTRAGGEBER Stadtverwaltung Markkleeberg Tiefbauamt Raschwitzer Straße 34a 04416 Markkleeberg		UNTERSCHRIFT DATUM
			PLANGRÖßE DIN A3					
PLANNR MKB2_6_DT_1711	BEARBEITET CG	PLANDATUM 07.05.2025	MASSTAB 1:25					