## 0+000,000

M = 1:100
NHN 199,00

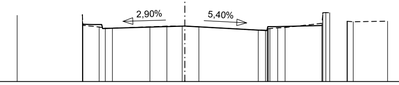


**Projekt**

3,10 200,74
2,80 200,74
2,50 200,74
2,50 200,62
2,15 200,62
0,00 200,69
2,15 200,57
2,50 200,56
2,50 200,68
2,80 200,68
4,17 200,71

**Gelände**

12

5,10 201,01
3,12 200,83
3,10 200,71
3,10 200,63
2,62 200,63
2,20 200,62
1,06 200,67
0,54 200,69
0,08 200,69
0,43 200,67
2,24 200,56
2,46 200,56
2,53 200,58
2,54 200,61
2,63 200,63
2,63 200,63
4,17 200,77
4,20 200,78
4,29 201,19
4,34 201,19
4,94 200,83
5,13 200,82
6,17 200,84

## 0+010,000

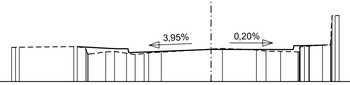


**Projekt**

4,07 200,06
3,00 200,00
2,50 200,00
2,50 200,00
2,15 199,88
0,00 199,97
2,15 199,96
2,50 199,97
2,50 200,07
2,80 200,09
3,48 200,11

**Gelände**

6,07 200,04
5,95 200,04
5,84 200,04
4,18 200,06
4,07 200,01
3,91 199,93
3,74 199,90
3,24 199,91
2,57 199,96
2,03 199,95
1,51 199,87
0,35 200,01
1,38 199,96
1,67 199,93
2,12 199,91
2,65 199,90
2,68 199,91
2,70 200,05
2,75 200,07
2,85 200,11
3,64 200,12
3,90 201,01

## 0+020,000

M = 1:100
NHN 198,00

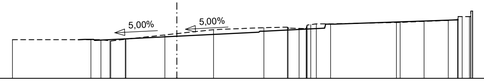


**Projekt**

3,00 199,19
2,80 199,19
2,50 199,16
2,15 199,17
0,00 199,28
2,15 199,33
2,50 199,35
2,50 199,38
2,65 199,38
4,50 199,47
4,80 199,59
8,56 199,78

**Gelände**

12

5,00 199,18
2,61 199,18
2,31 199,18
2,01 199,14
1,57 199,19
1,15 199,19
0,36 199,32
1,12 199,48
2,65 199,54
3,37 199,56
3,79 199,53
3,94 199,51
3,97 199,55
3,97 199,62
4,25 199,64
4,68 199,66
6,69 199,70
6,80 199,70
7,53 199,74
8,27 199,78
8,55 199,79
8,69 199,88
8,91 199,88
9,00 200,05

## 0+030,000

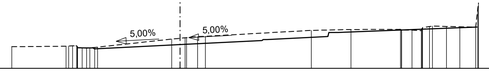


**Projekt**

3,12 198,63
2,94 198,63
2,64 198,60
2,26 198,62
0,00 198,73
2,15 198,78
2,50 198,80
2,65 198,83
4,50 198,92
4,80 199,04
9,04 199,25

**Gelände**

5,12 198,66
3,47 198,67
3,39 198,69
3,27 198,69
3,13 198,66
2,98 198,63
2,96 198,62
2,51 198,64
0,25 198,89
0,02 198,92
0,20 198,93
0,77 198,87
4,00 199,16
5,21 199,18
6,71 198,19
6,74 199,17
7,05 199,16
7,35 199,15
7,38 199,21
7,68 199,27
8,17 199,25
9,00 199,25
9,04 199,24
9,09 199,99

## 0+040,000

M = 1:100
NHN 197,00

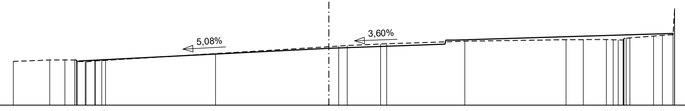


**Projekt**

7,61 198,35
7,26 198,36
0,00 198,73
3,19 198,81
3,54 198,92
3,57 198,92
3,84 198,94
10,48 199,18

**Gelände**

12

9,61 198,33
8,49 198,37
8,03 198,38
7,74 198,37
7,68 198,37
7,66 198,33
7,62 198,32
7,29 198,32
7,22 198,35
6,91 198,36
6,79 198,36
3,45 198,57
0,30 198,80
0,56 198,82
1,58 198,86
1,76 198,87
4,14 198,95
7,22 198,99
7,75 198,99
8,45 199,00
8,61 198,99
8,66 198,99
8,96 199,01
8,99 199,03
9,17 199,05
9,19 199,04
10,16 199,13
10,43 199,12
10,49 199,14
10,53 199,04
12,48 199,96

STATION
0+000,000 0+010,000
0+020,000 0+030,000
0+040,000

Entwurfsbearbeitung:

**Strabau- Projekt Leipzig GmbH**
Gesellschaft für
Straßenbauprojektierung und Forschung

OT Kopitzsch, Nr. 1
04703 Leisnig
Tel: (034321) 6288-0
Fax: (034321) 6288-19

| | Datum | Name |
|---|---|---|
| bearbeitet | 28.02.2025 | Tes |
| gezeichnet | 28.02.2025 | Tes |
| Projektnummer: | 0109-147 | |
| geprüft | | |

**Stadt Leisnig**

bearbeitet

geprüft

Projektnummer

| Nr. | Art der Änderung | Datum | Zeichen |
|---|---|---|---|
| | | | |
| | | | |
| | | | |

# AUSFÜHRUNGSPLANUNG

Straßenbauverwaltung
Stadt Leisnig

Straße / Abschn.-Nr. / Station:
bis

PROJIS-Nr.:

Unterlage / Blatt-Nr.: 14.2 / 4
Querprofile Teilstrecke 2

Maßstab: 1:100

Breite Gasse in Leisnig

Bau-km bis

aufgestellt:

Leisnig ----------, den ----------

0109-147 PPL0000TQ01.C1 27.02.25

card_1