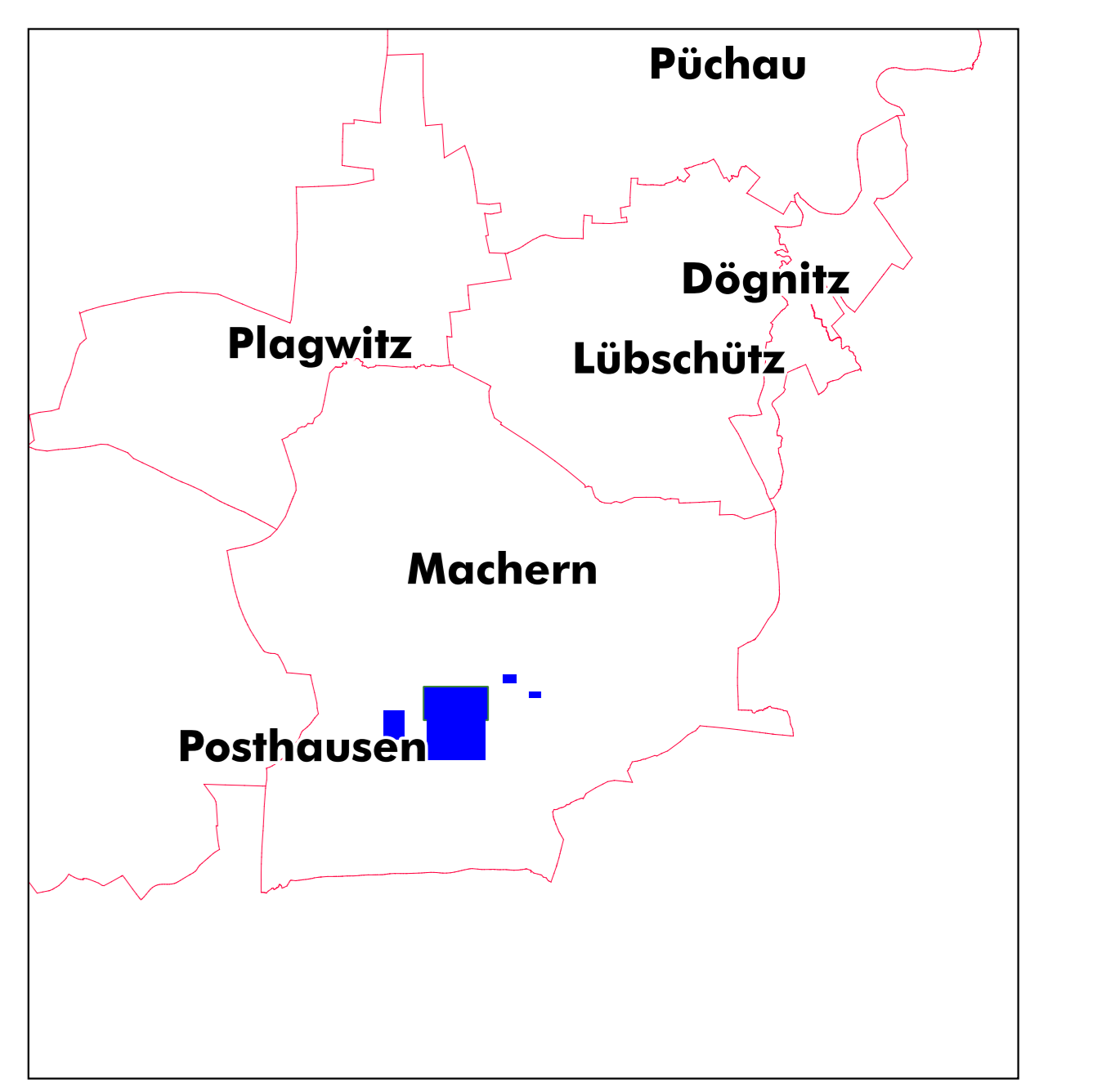
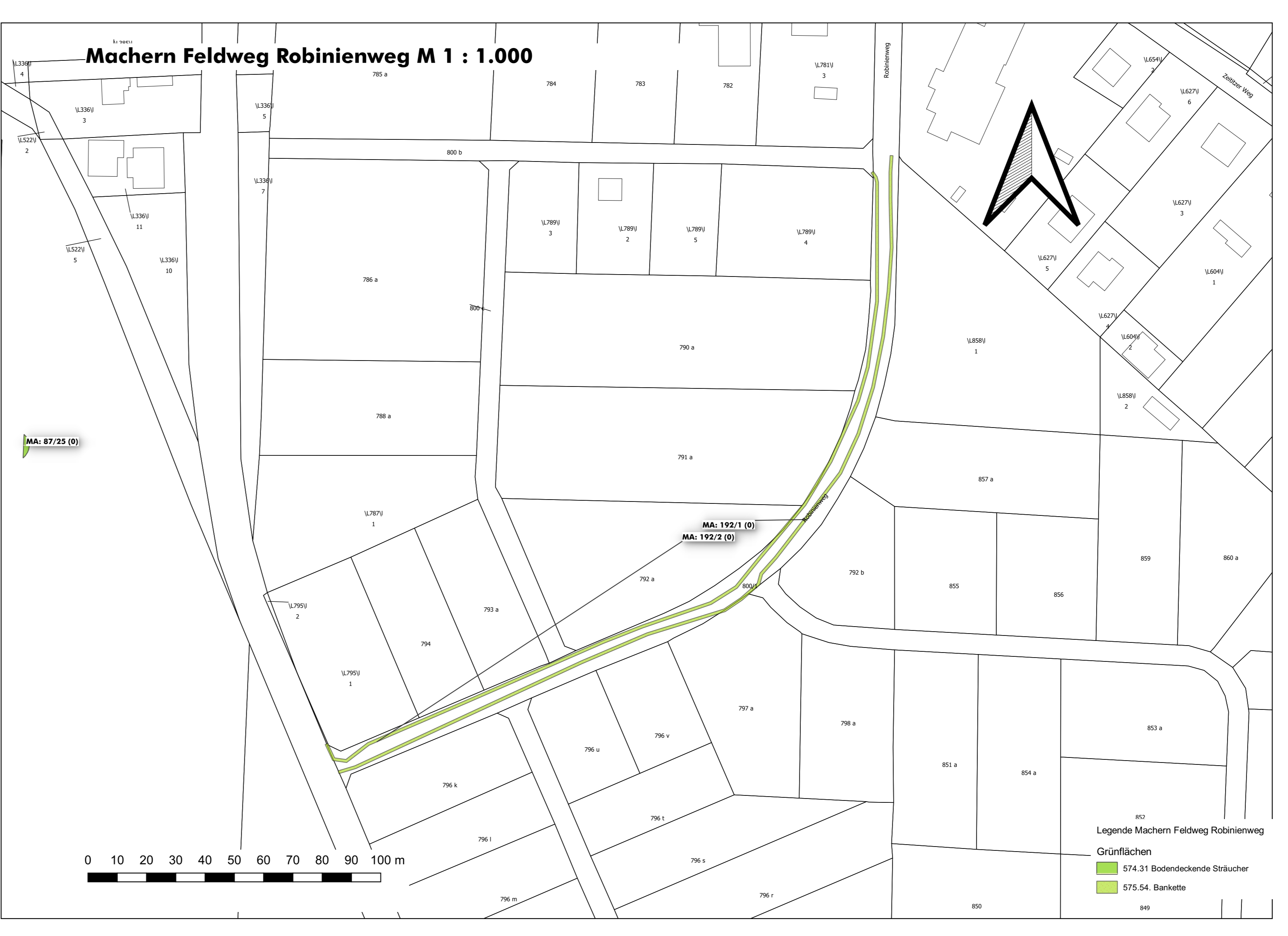
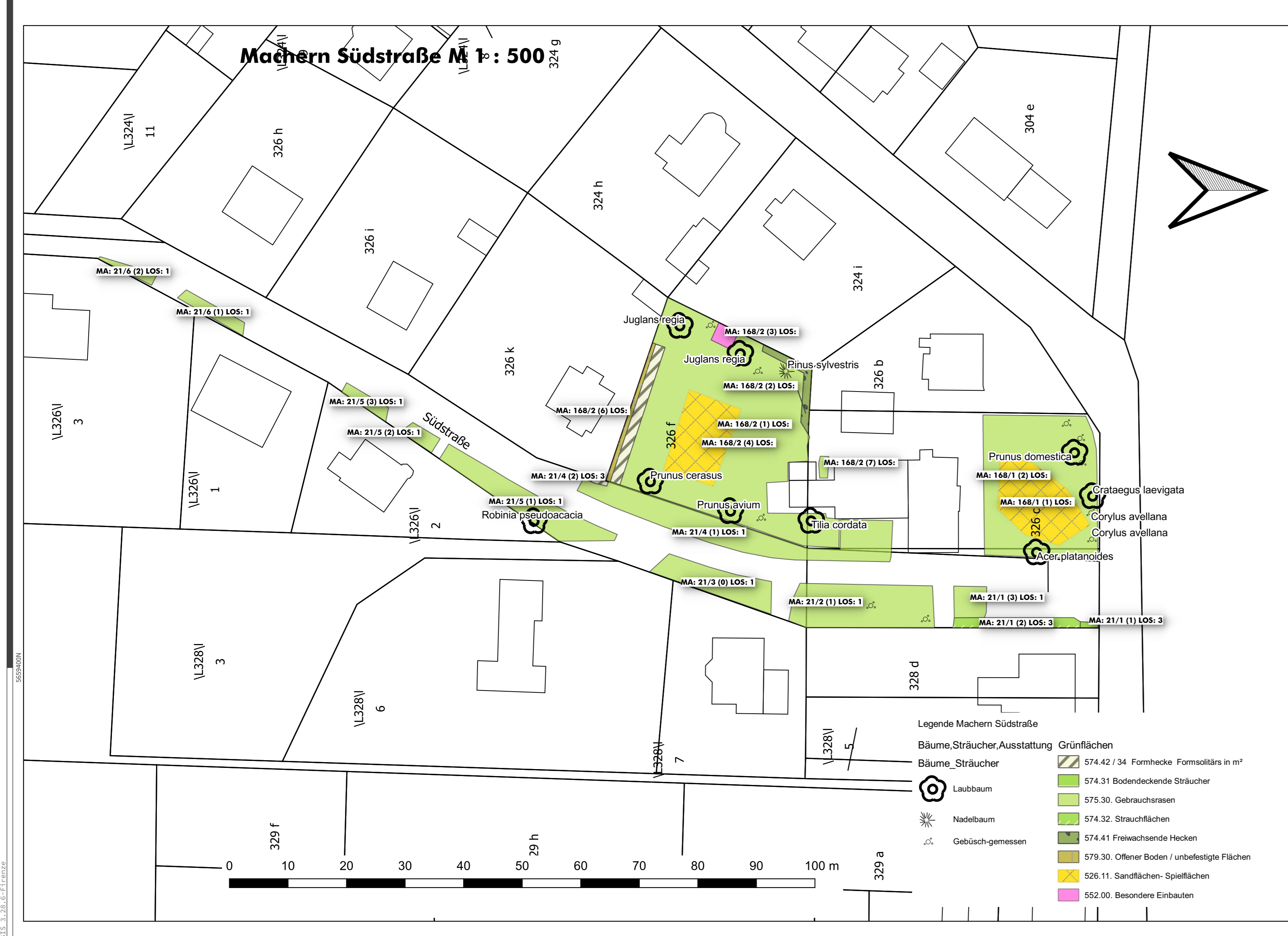
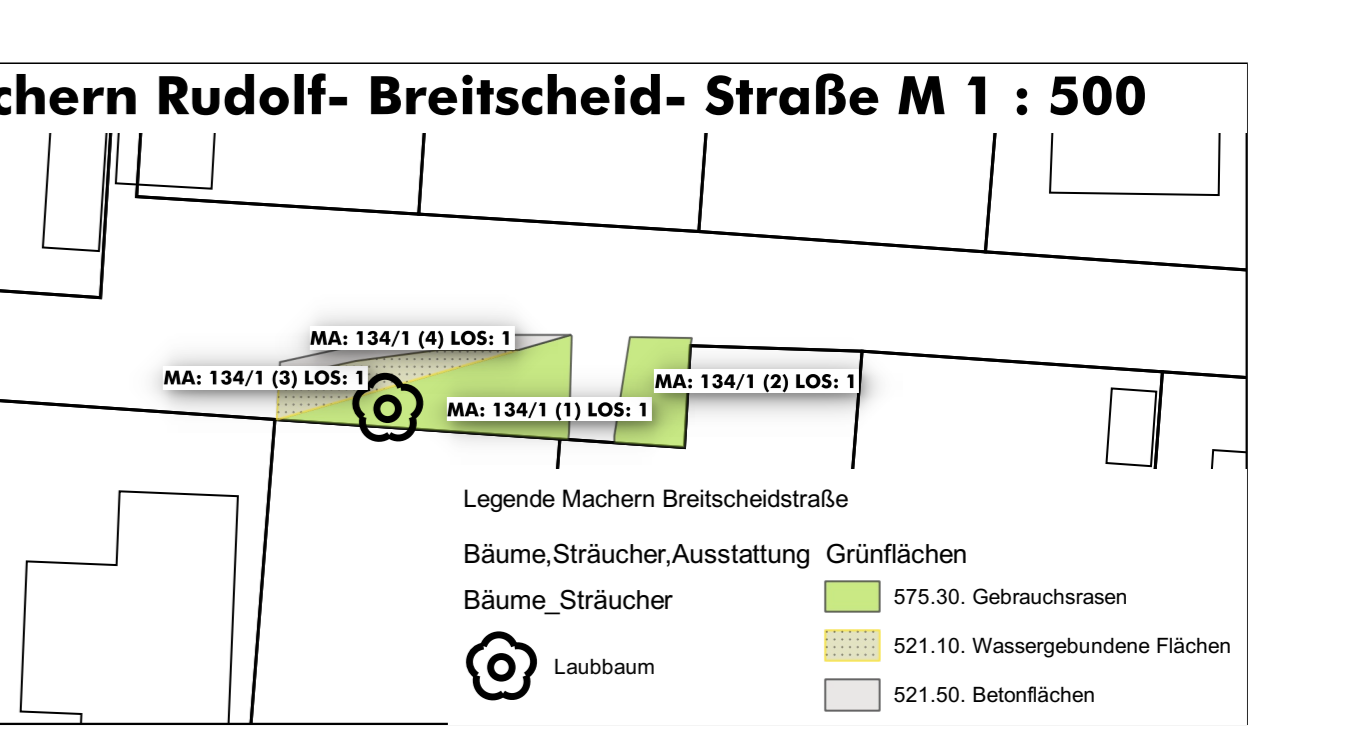
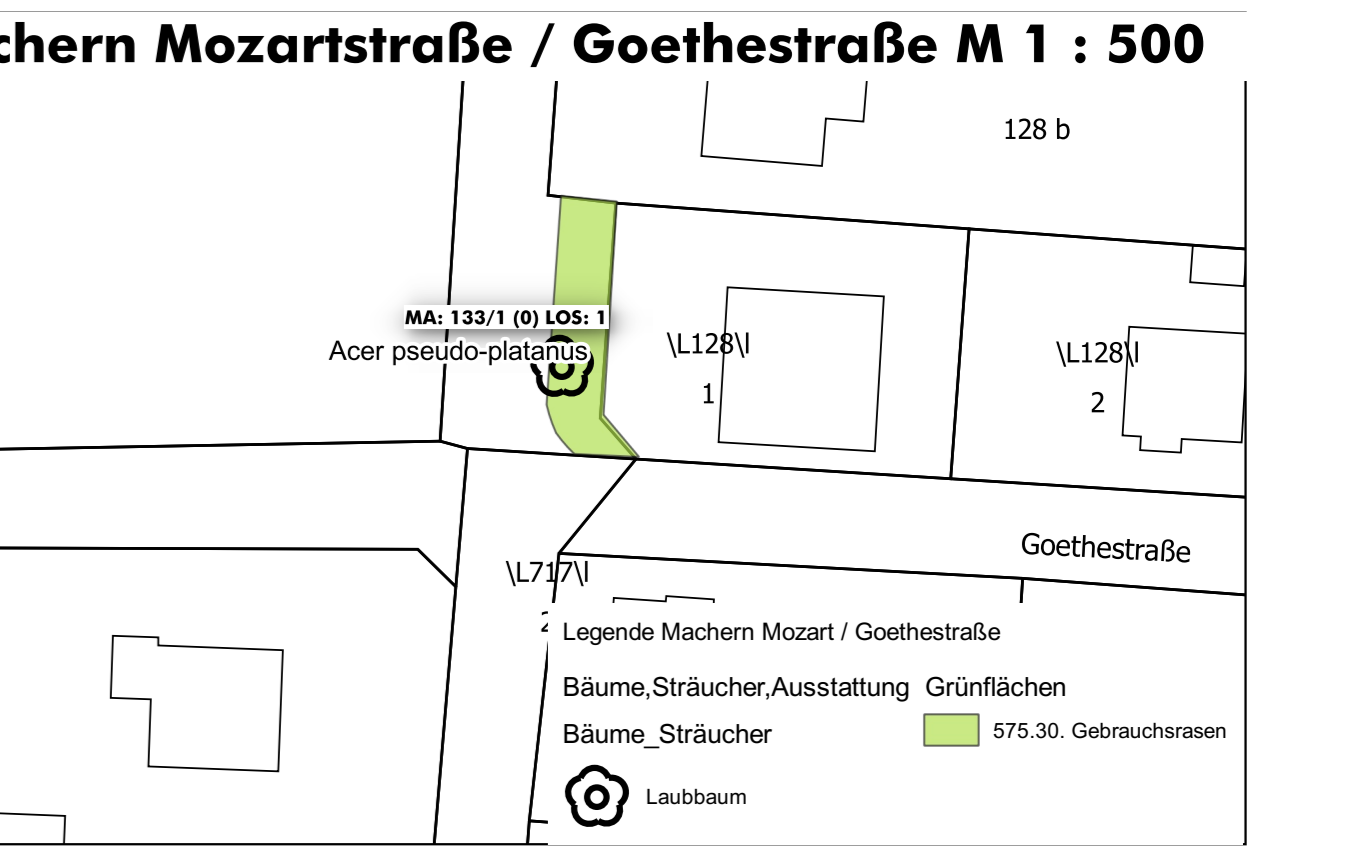
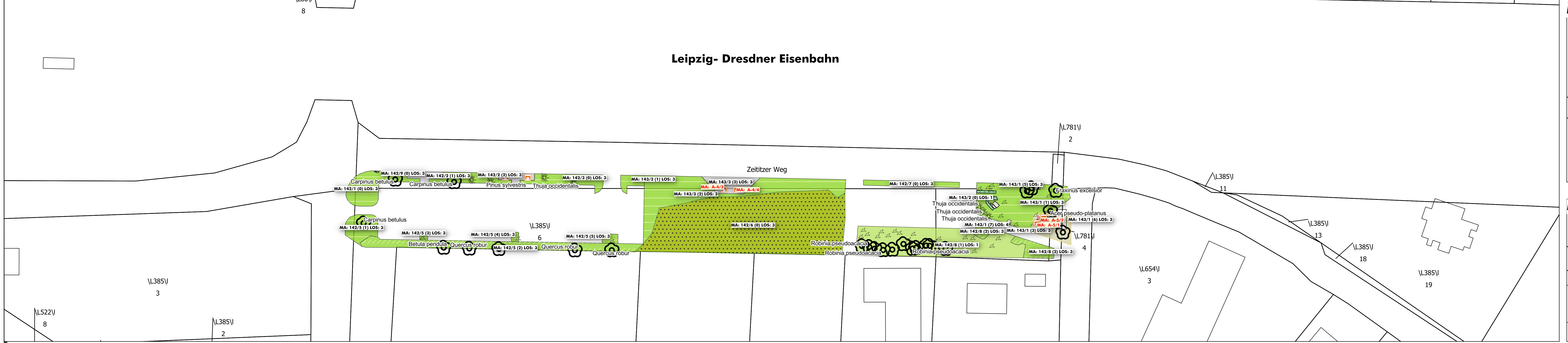




- Legende Mächern Zentrum-Süd
- Bäume, Sträucher, Ausstattung
- Ausstattungsgegenstände
- Bäume, Sträucher
- Laubbaum
- Nadelbaum
- Gebüsch-gemessen
- Grünflächen
- 574.42 / 34 Formhecke Formmästlin in m²
- 574.31 Bodendeckende Sträucher
- 575.30 Gebräuchrasen
- 574.32 Strauchflächen
- 574.41 Freiwachsende Hecken
- 579.30 Offener Boden / unbefestigte Flächen
- 526.11 Sandflächen- Spielflächen
- 562.00 Besondere Einbauten
- 574.20 Baumbestandsflächen
- 574.32 Strauchflächen
- 521.74 / 75 Wabenplatten
- 521.20 Pflasterflächen
- 521.10 Wassergebundene Flächen
- 521.50 Betonflächen



 LANDSCHAFTS PLANUNGSBÜRO Dipl.-Ing. (FH) Christian Köhler		Marktgasse 7 04668 Grimma	Tel. (03437) 91 11 56 Post@LPB-Koehler.de www.LPB-Koehler.de
Datum	Name	Vorbereitung	Blatt-Nr.
26.05.23	CKO	Grünflächenkataster Mächern	9
26.05.23	CKO	Ausschreibung der jährlich auszuführenden Grünflächenpflege	
Auftraggeber	Zzeichnung	Maßstab	
Gemeindeverwaltung Mächern Schloßplatz 9 04827 Mächern	Mächern südliches Zentrum, Südstraße, Breitscheidstraße, Mozartstraße, Parkplatz Zeititzer Weg	1 : 500	
		Plangröße	A0

04827 Mächern