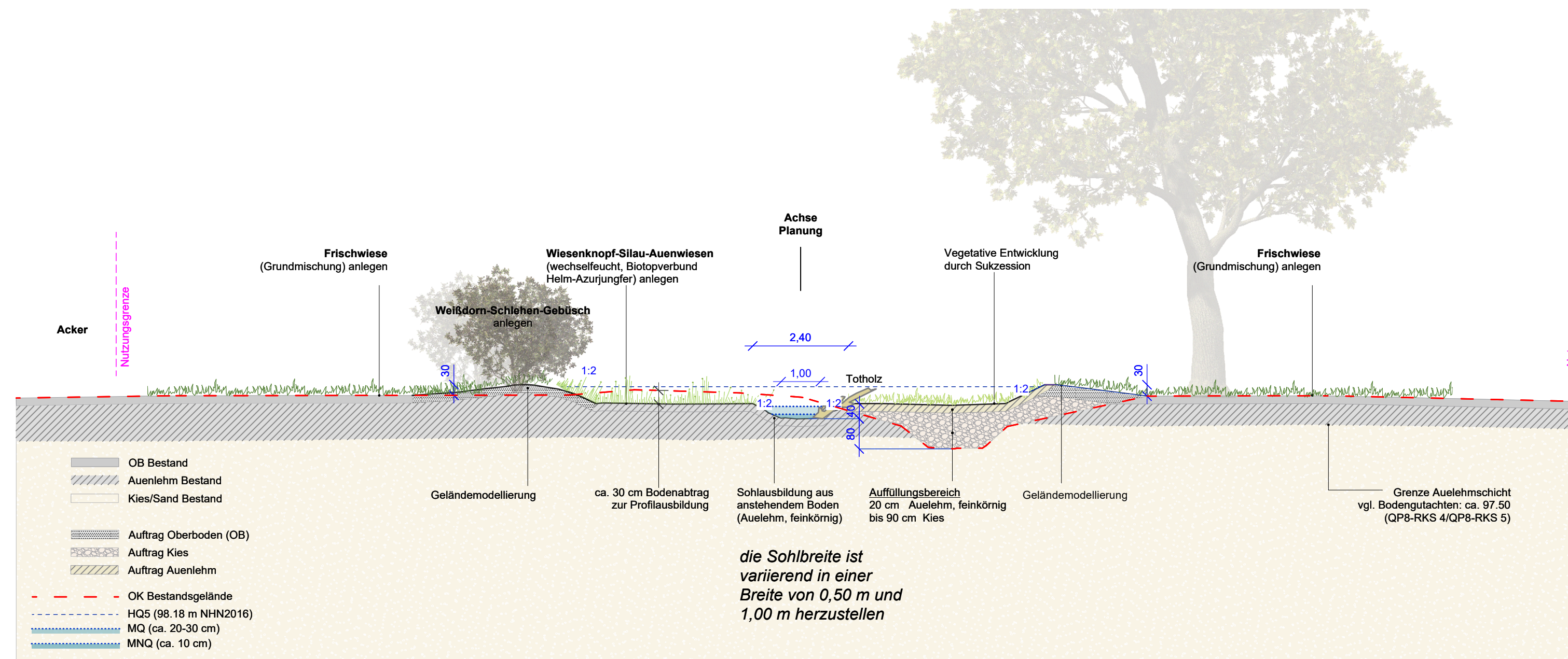
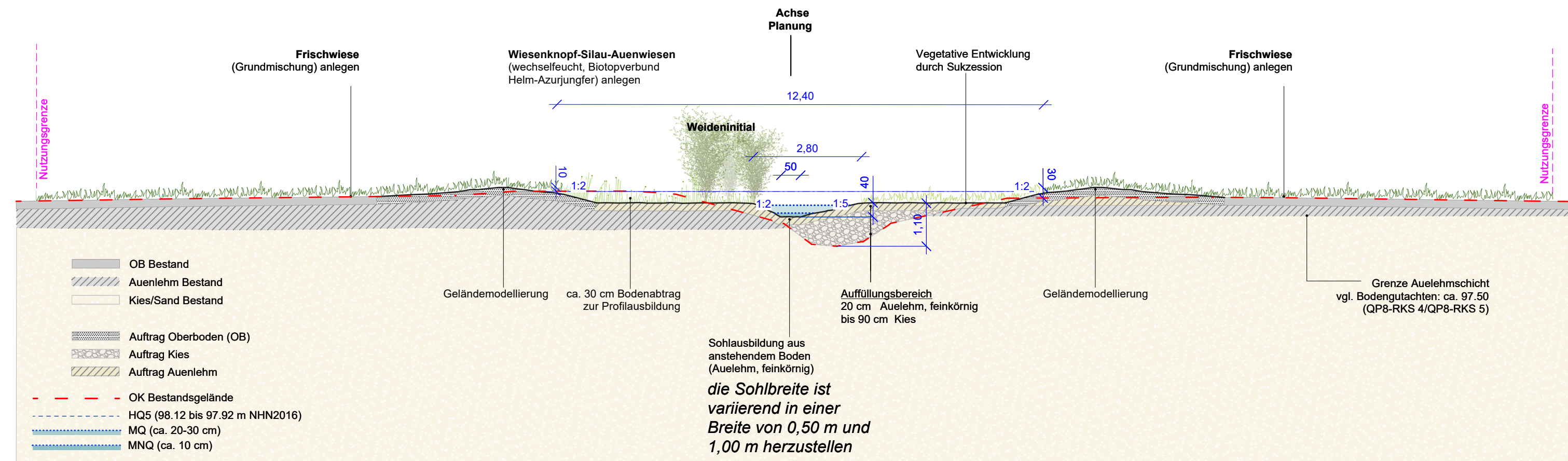
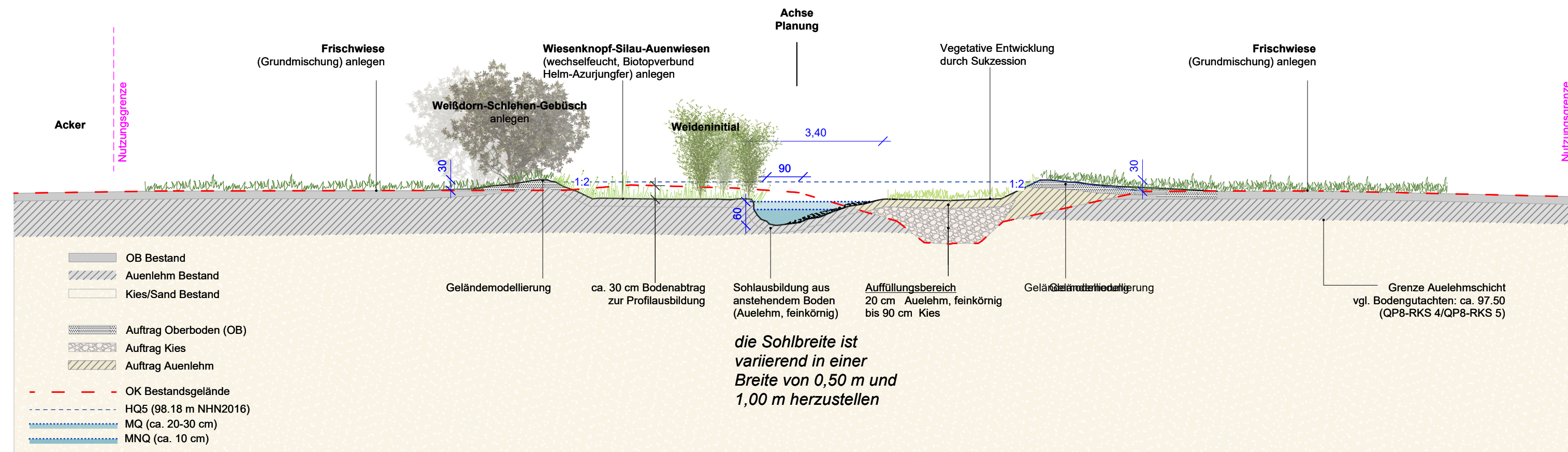


Referenzschnitt: Bereich 5+300 bis 5+525:
Gerinnerherstellung mit seitlicher Geländemodellierung und variierender Sohle



Referenzschnitt: Gerinnerherstellung



Alle Maße sind vor Ort auf Ihre Richtigkeit zu prüfen!
Unstimmigkeiten sind unverzüglich der Bauleitung zu melden!

Änderungsindex				
Index	Datum	Name	Signum	Bemerkung


Stadt Leipzig
 Amt für Stadtgrün und Gewässer

Förderer

Bundesministerium für Umwelt, Naturschutz, nukleare Sicherheit und Verbraucherschutz

Bundesamt für Naturschutz

aufgrund eines Beschlusses des Deutschen Bundestages

Projektpartner

Stadt Leipzig
Amt für Stadtgrün und Stadtbäume

NABU
Leibniz-Naturschutz-Zentrum e.V.

UNIVERSITÄT LEIPZIG

UFZ
Leibniz-Institut für Umweltforschung

Lebendige Luppe

Lebendige Luppe

Lebendige Luppe

Verfasser:			
Lagebezug: ETRS89/UTM33N		Höhenbezug: DHHN2016	
Landkreis: Nordsachsen, Kreisfreie Stadt Leipzig		Gemeinde: Stadt Leipzig, Stadt Schkeuditz	
Gemarkung: Burghausen, Gundorf, Dölzig, Kleinlebenau, Schkeuditz Flur 21			
		PROJEKT	
		BA4 Zschampert - Freianlagenplanung	
		Ausführungsplan Abschnitt 4F - Referenzprofile 01	
Gez.	21.11.2024		
Bearb.	21.11.2024		
Gepr.	21.11.2024		
Vertragsnr.: Phase: Ausführungsplanung		Plan-Nr.: LL_FRE_4F_5_RP_01	Maßstab: 1 : 100
Freigabe Planverfasser		Als Ausführungsplan gekennzeichnet. Zur Bauausführung freigegeben Stadt Leipzig, Amt für Stadtgrün und Gewässer Abt. Gewässerentwicklung	Die Übereinstimmung dieses Planes mit der Bauausführung wird bestätigt:
..... Berlin, den Leipzig, den den
(Auftragnehmer)		(Auftraggeber)	(Auftragnehmer)