

Normalzustand

Stand: 08.05.2025



Landkreis Görlitz
Amt für Hoch- & Tiefbauamt
SG Straßenwesen

B 178
Spurlenkungstafeln

Normalzustand

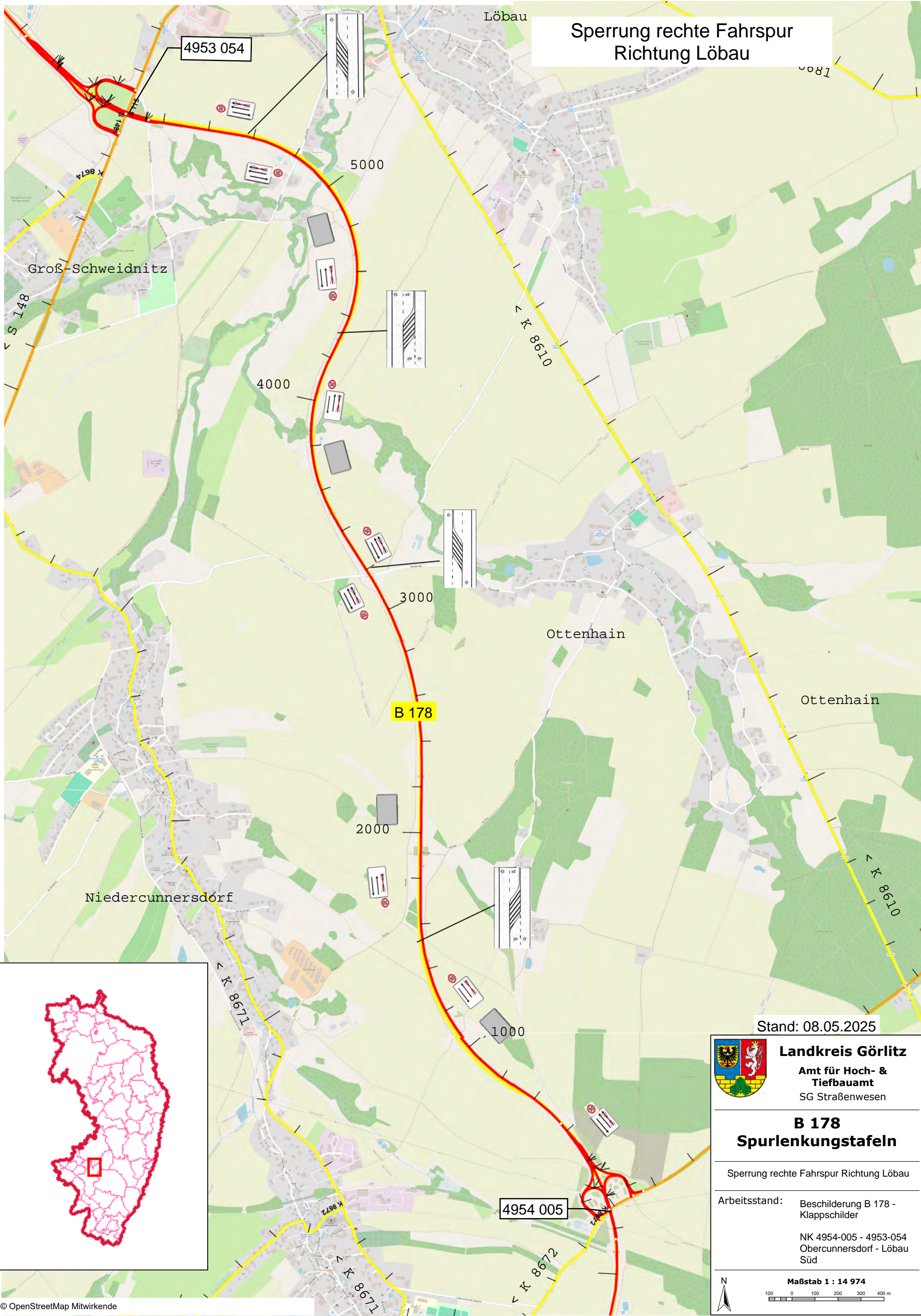
Arbeitsstand: Beschilderung B 178 - Klappschilder

NK 4954-005 - 4953-054
Obercunnersdorf - Löbau Süd



Maßstab 1 : 14 974





Sperrung rechte Fahrspur
Richtung Löbau

4953 054

Löbau

8681

5000

Groß-Schweidnitz

S 148

4000

K 8610

3000

Ottenhain

Ottenhain

B 178

2000

Niedercunnersdorf

K 8610

1000

Stand: 08.05.2025



Landkreis Görlitz
Amt für Hoch- &
Tiefbauamt
SG Straßenwesen

B 178
Spurlenkungstafeln

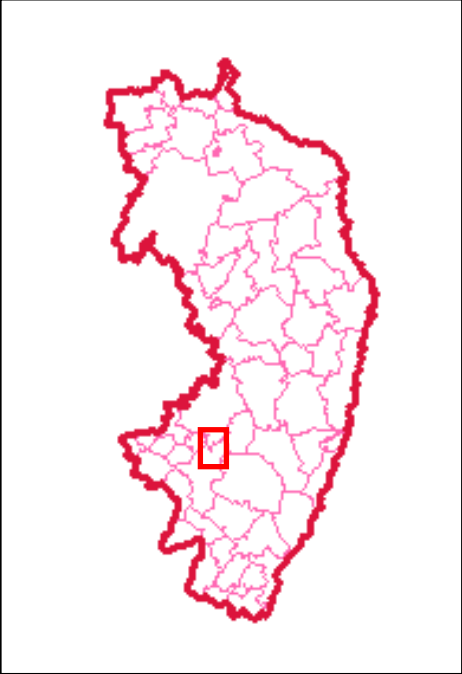
Sperrung rechte Fahrspur Richtung Löbau

Arbeitsstand: Beschilderung B 178 -
Klappschilder

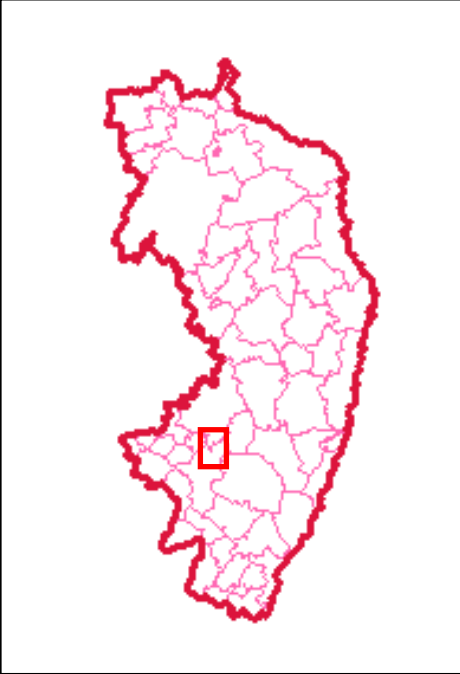
NK 4954-005 - 4953-054
Obercunnersdorf - Löbau
Süd



Maßstab 1 : 14 974



Sperrung rechte Fahrspur Richtung Zittau



Stand: 08.05.2025



Landkreis Görlitz
Amt für Hoch- & Tiefbauamt
SG Straßenwesen

B 178
Spurlenkungstafeln

Sperrung rechte Fahrspur Richtung Zittau

Arbeitsstand: Beschilderung B 178 - Klappschilder
NK 4954-005 - 4953-054
Obercunnersdorf - Löbau Süd



Maßstab 1 : 14 974

