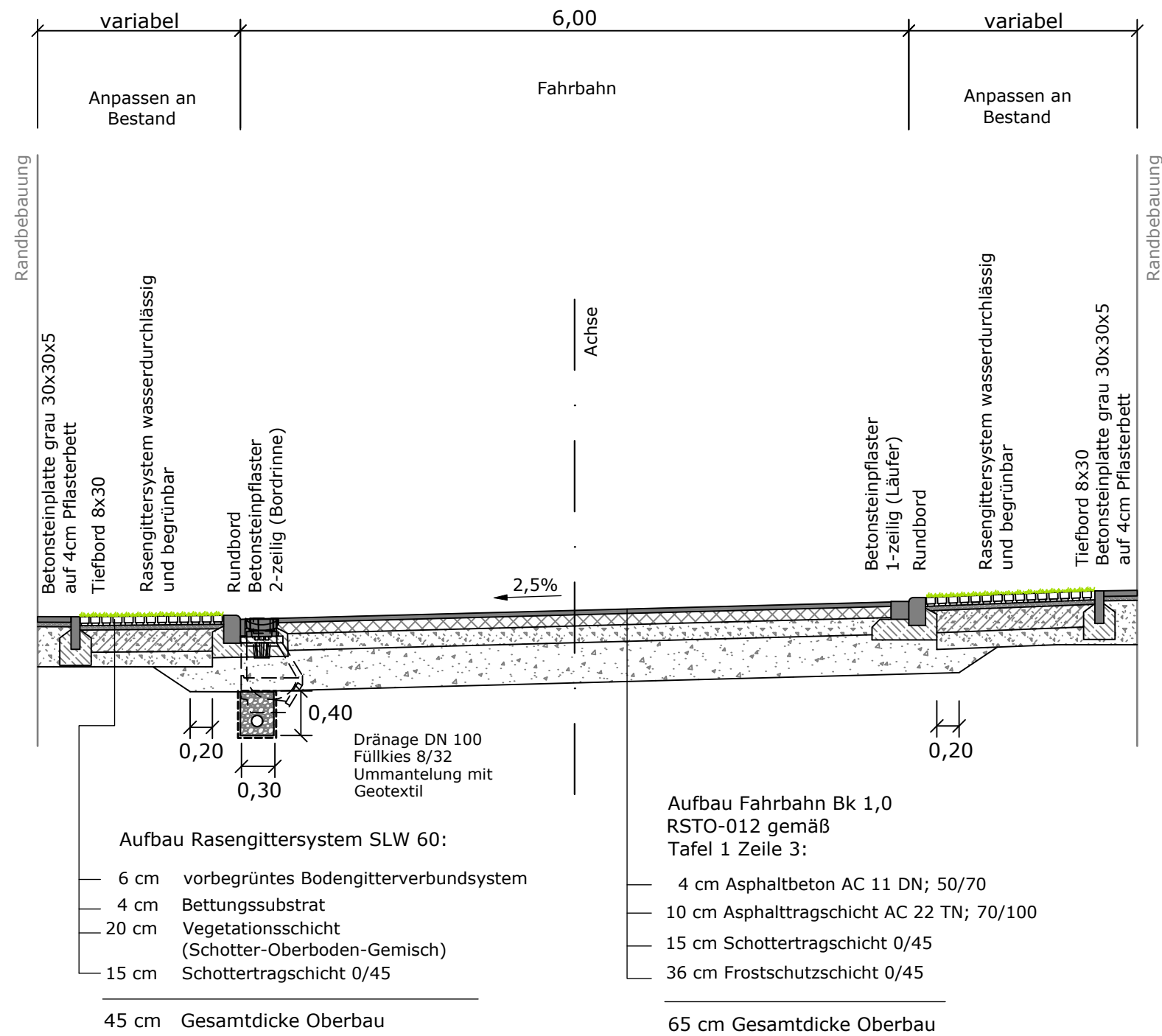


metron-server\dwg\AZVM-045\08 Zeichnungen\AZVM-045 91-001 Regelquerschnitt A - A.dwg



Regelquerschnitt A - A



Bei Erfordernis Planumsstabilisierung mittels Bodenaustausch 0/45 bzw. Geotextil (GRK 3) Planum (EV2 ≥ 45 MPa)

5	Einarbeit. Hinweise u. Anmerkungen AG	20.03.2025	JH/SB
4	Aktualisierung Planungsstand; Einarbeit. Hinweise u. Anmerk. AG	23.10.2024	JH/SB
3	Einarbeitung Hinweise u. Anmerkungen AG	11.10.2023	JH/SB
2	Einarbeitung Hinweise u. Anmerkungen AG	25.08.2022	JH/AA
Rev.	Art der Änderung/Ergänzung	Datum	Name

Die Zeichnung ist nach dem Gebrauch sofort zurückzugeben. Sie darf weder vervielfältigt, zu Zwecken des Wettbewerbs verwendet oder an dritte Personen mitgeteilt werden. (Gesetz vom 07.06.1909, Paragraph 18) siehe DIN 34

AC		 		Projektbezeichnung	Projekt-Nr.
				Rekonstruktion RWK Zscherbener Weg / Florian-Geyer-Straße in Merseburg	AZVM-045
AN		Benennung			
		Regelquerschnitt A-A "Florian-Geyer-Straße"			
Planungsstand: Ausführungsplanung				Zeichnungs-Nr.	Maßstab
				91-001	1:50
				Rev.-Nr.	5
bearb.	Name	Datum	Zeichen	Blattgröße/ Format: 500 x 297 Lagestatus: ohne Höhenbezugssystem: ohne	
gezeichnet	Hünig	22.04.2022	JH		
geprüft	Kliesch	22.04.2022	KK		
	Sellert	22.04.2022	DS		