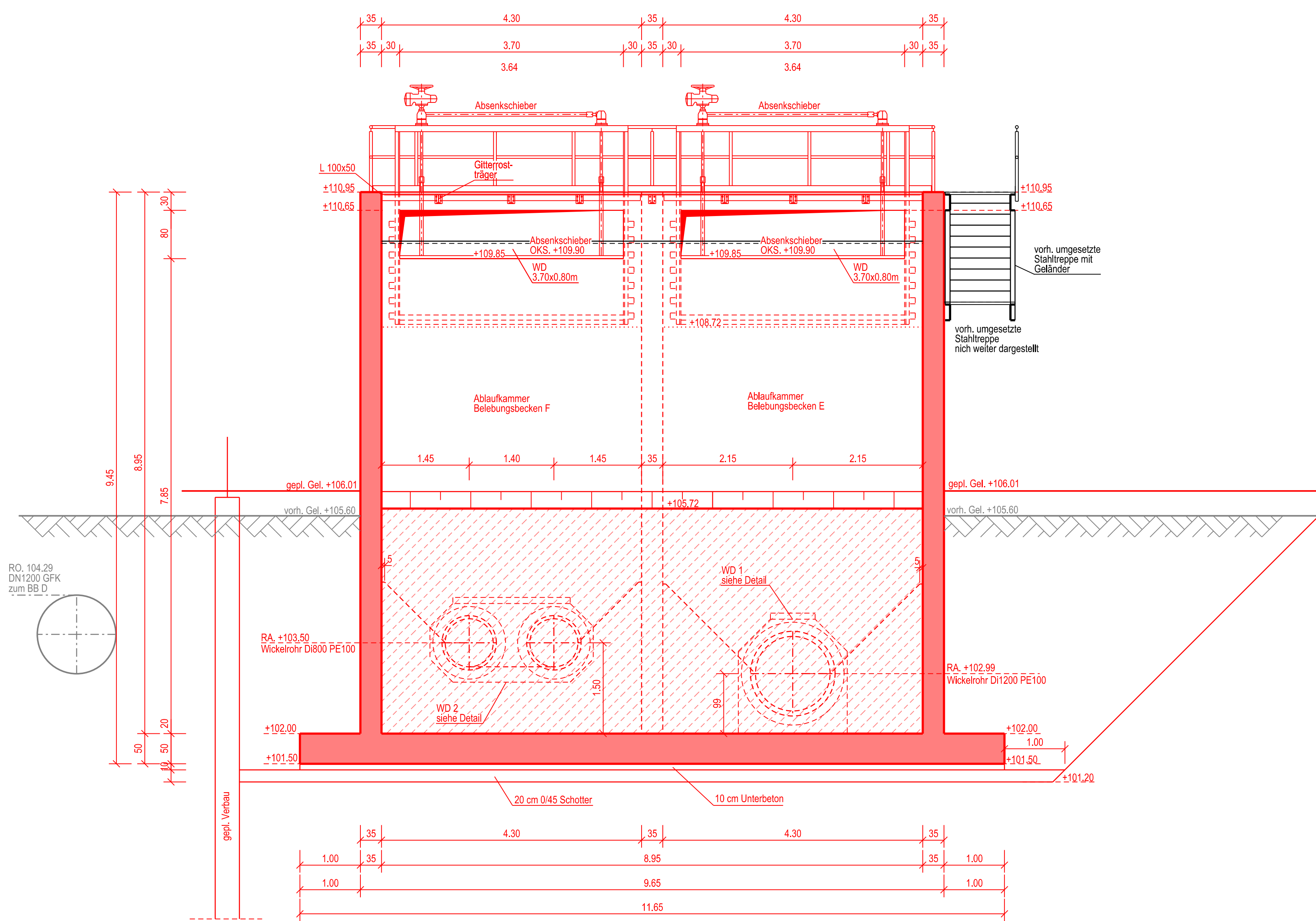
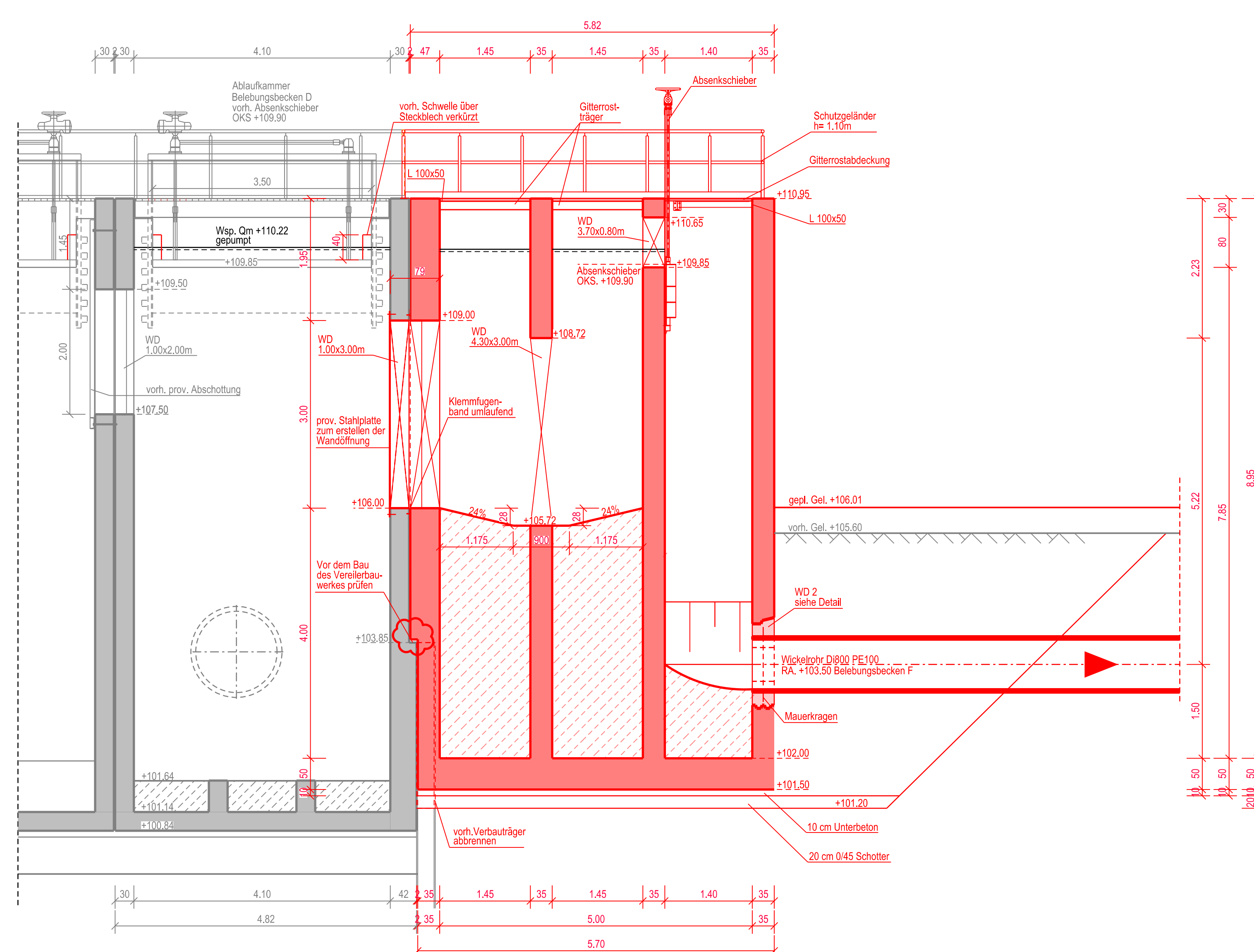


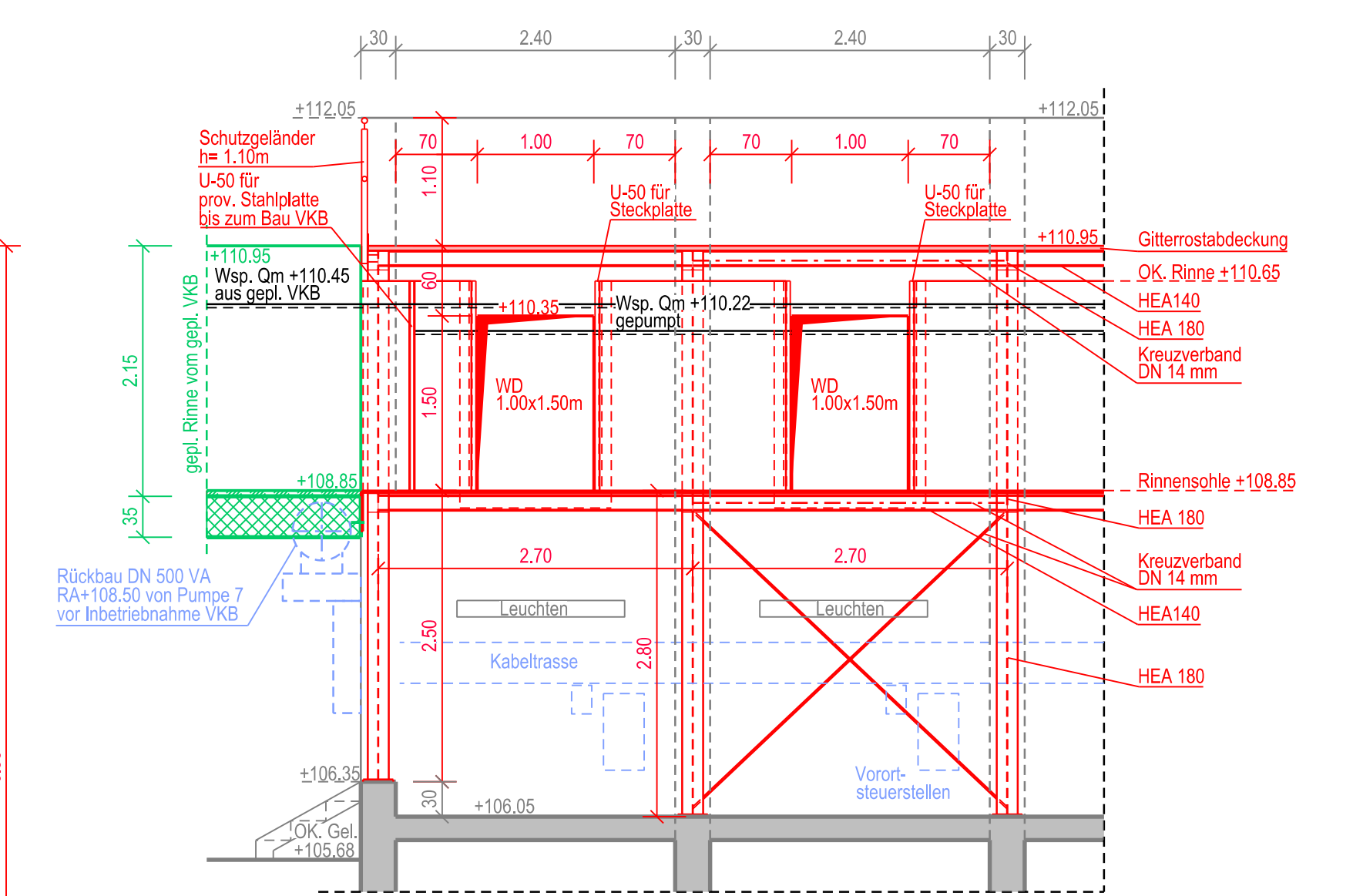
Schnitt A - A



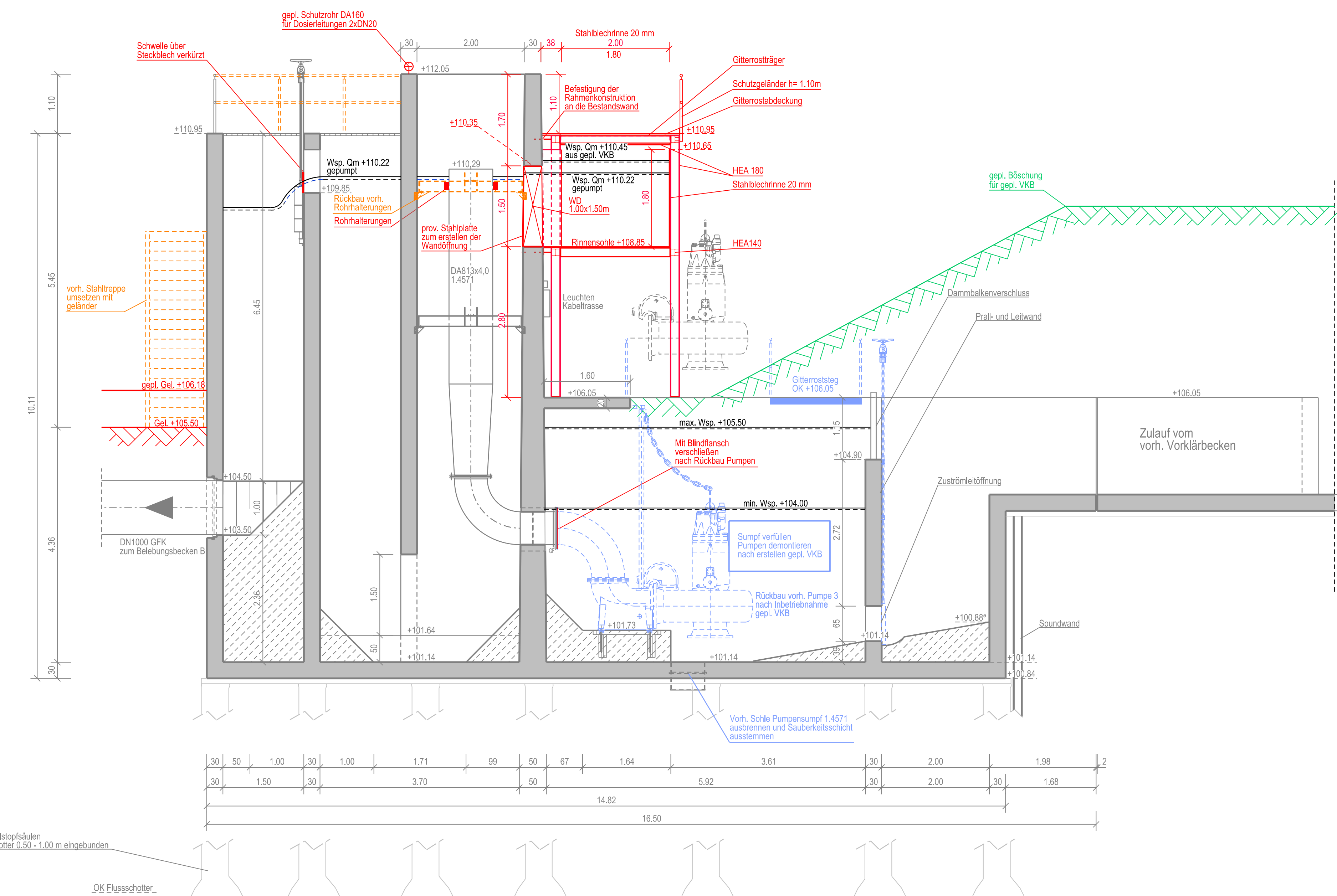
Schnitt B - B



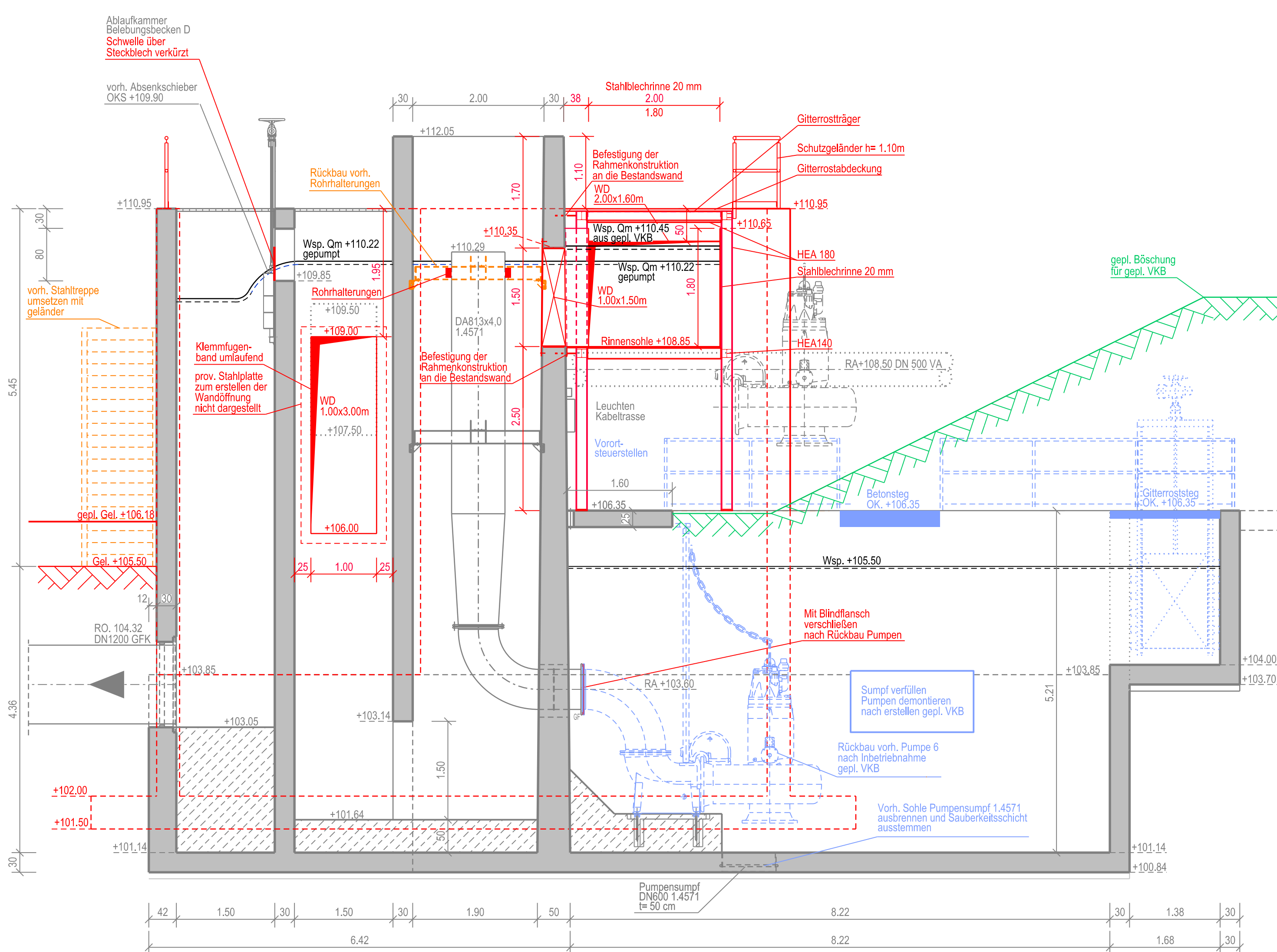
Schnitt C - C



Schnitt D - D



Schnitt E - E



Legende

- Bestand
- Rückbau
- Planung
- Rückbau nach Inbetriebnahme gepl. VKB
- Planung für das VKB

Höhen Bezugssystem: DHHN92 (NHN), Höhenstatus 160
Lage Bezugssystem: UTM Zone 33N (ETRS 89)

h	Änderung	Datum	Verfasser	geprüft
1	Änderung	10.08.2020	StB	
2	Änderung	17.02.2021	StB	
3	Änderung	17.02.2021	StB	
4	Änderung	17.02.2021	StB	
5	Änderung	17.02.2021	StB	
6	Änderung	17.02.2021	StB	
7	Änderung	17.02.2021	StB	
8	Änderung	17.02.2021	StB	
9	Änderung	17.02.2021	StB	
10	Änderung	17.02.2021	StB	

h	Änderung	Datum	Verfasser	geprüft
1	Änderung	10.08.2020	StB	
2	Änderung	17.02.2021	StB	
3	Änderung	17.02.2021	StB	
4	Änderung	17.02.2021	StB	
5	Änderung	17.02.2021	StB	
6	Änderung	17.02.2021	StB	
7	Änderung	17.02.2021	StB	
8	Änderung	17.02.2021	StB	
9	Änderung	17.02.2021	StB	
10	Änderung	17.02.2021	StB	

h	Änderung	Datum	Verfasser	geprüft
1	Änderung	10.08.2020	StB	
2	Änderung	17.02.2021	StB	
3	Änderung	17.02.2021	StB	
4	Änderung	17.02.2021	StB	
5	Änderung	17.02.2021	StB	
6	Änderung	17.02.2021	StB	
7	Änderung	17.02.2021	StB	
8	Änderung	17.02.2021	StB	
9	Änderung	17.02.2021	StB	
10	Änderung	17.02.2021	StB	