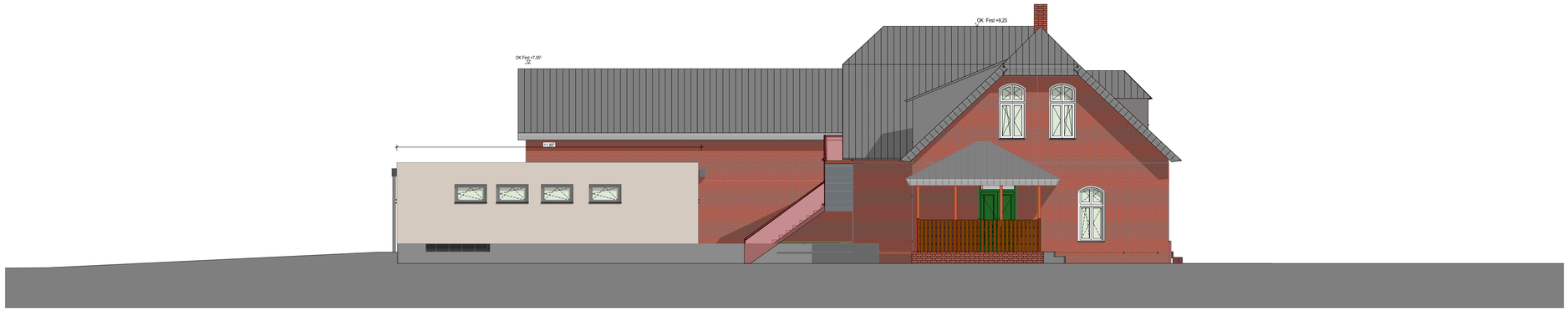

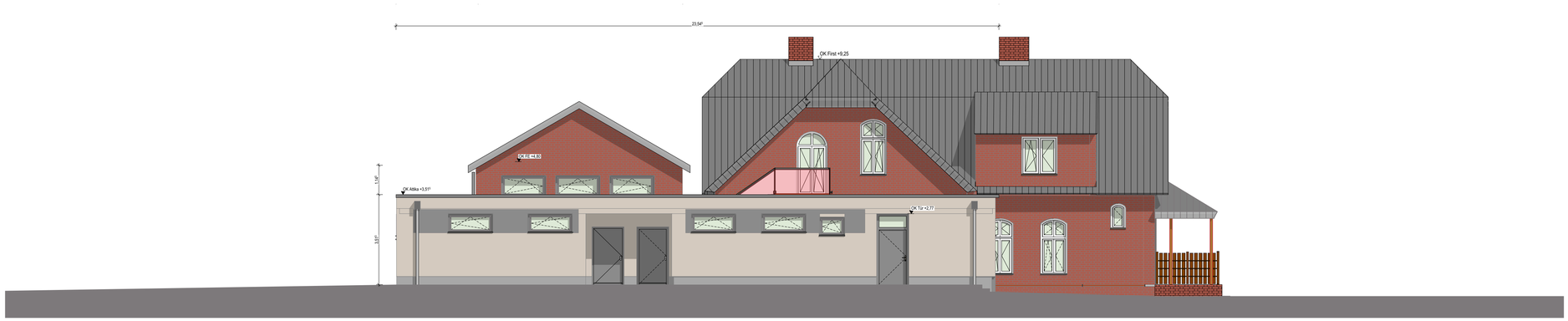

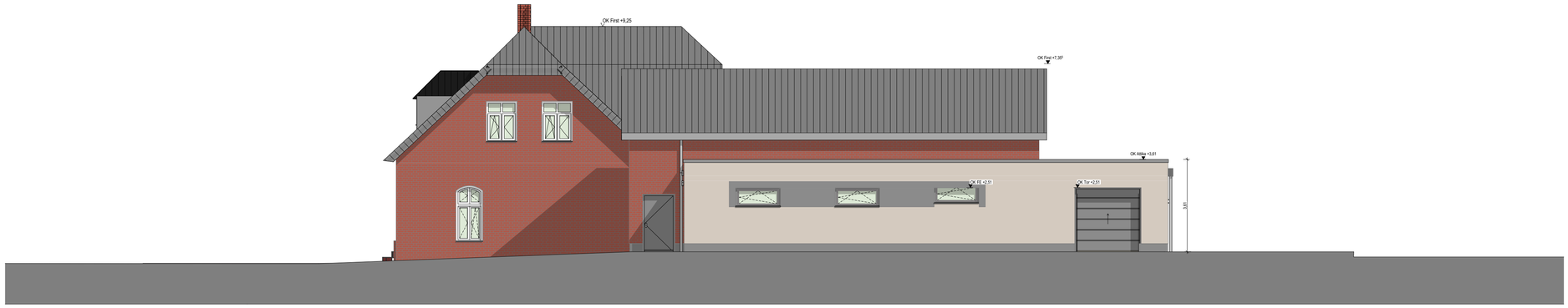

5 m 4 3 2 1 0

Bemerkungen

1.) Alle Maße sind von der ausführenden Firma am Bau zu prüfen ! Differenzen und Unklarheiten sowie Bedenken gegen die vorgesehenen Konstruktionen müssen dem Planer rechtzeitig vor Ausführungsbeginn mitgeteilt werden !
ES GELTEN DIE ANERKANNTEN REGELN DER TECHNIK!

2.) Plan gilt nur in Verbindung mit Ausführungsplanung Statik, HLS und Elektro ! Angaben für HLS und ELT siehe Ausführungsplanung Fachplaner !

3.) Farben nach Angaben des Architekten !

4.) Die Brüstungshöhen der Fenster beziehen sich auf die Rohbaumaße ab Oberkante Fertigfußboden - OK FFB !

Symbole

Bestand	Trockenbau-/ Installationswand
Abbruch	Trockenbau
Neubau	Trockenbau F90
Mauerwerk	Pfosten-Riegel-Fassade
Stahlbeton	Wanddurchbruch
Beton, unbewehrt	Bodendurchbruch
Wärmedämmung, hart	Fußbodenablauf
Wärmedämmung, weich	
Fertigmaß	Rohbaumaß

Abkürzungen

BD	= Bodendurchbruch	OK BP	= Oberkante Bodenplatte
BRH	= Brüstungshöhe ab OK FFB	OK FFB	= Oberkante Fertigfußboden
BRK	= Brüstungskanal	OK RD	= Oberkante Rohdecke
DD	= Deckendurchbruch	PRK	= Pfosten-Riegel-Konstruktion
DN	= Durchmesser Nennweite	ST	= Stahltür (siehe Türliste)
F	= Fenster	UD	= Unterdecke
FB	= Fußbodenaufbau	UZ	= Unterzug
HZK	= Heizkörper	UK FD	= Unterkante Fertigdecke
HT	= Holztür (siehe Türliste)	UK RD	= Unterkante Rohdecke
LH	= lichte Höhe	VA	= Verglasung außen (Rahmentür)
NF	= Nettofläche	VI	= Verglasung innen (Rahmentür)
OFG	= Oberfläche Gelände	WD/WDR	= Wanddurchbruch eckig / rund

Brandschutz

F 30 = Feuerwiderstandsklasse in min T30 RS = Tür- feuerhemmend, Rauchschutz

Datum	Änderung	Name	Ä-ID

OK FFB ± 113,85 (DHHN 2016)

Bauvorhaben

Errichtung Feuerwehrgerätehaus FW Elsterheide
Ortswehr Sabrodt
Dorfstraße, 02979 Elsterheide OT Sabrodt

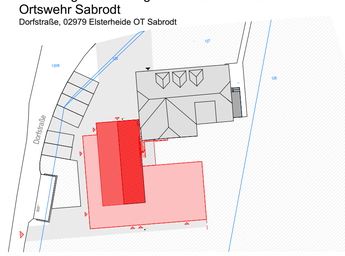

AUSFÜHRUNGSPLANUNG

Bauherr

Gemeindeverwaltung Elsterheide
Am Anger 36
02979 Elsterhaide OT Bergen

Unterschrift:

Gemeinde Elsterheide
Am Anger 36
02979 Elsterheide OT Bergen

Tel. 03571 - 480 10
Mail: gemeinde@elsterheide.de

Architekt

Planinhalt

Ansichten

1:50, 1:100 A 0 12.03.2025

Maßstab	Plangröße	Bearbeiter	Datum

Phase	Planart	Plan-Nr.	Status	Index
AP	A	04		