

### Zeichenerklärung

#### Versorgungsleitungen

- Eit-Kabel
- Gasleitung
- Fernwärmeleitung
- Bahnstromkabel
- Fernmeldekabel (mit Trassenbreite)
- Fernmeldekabel
- Trinkwasserleitung
- Mischwasserkanal
- Mischwasserkanal
- Straßenbeleuchtung
- LSA-Koordinierungskabel
- Fernmeldekabel
- bestehende Versorgungsleitung ist außer Betrieb
- Versorgungsleitung geht außer Betrieb

Eintragung anhand der Angabender einzelnen Versorgungsunternehmen

#### geplante Versorgungsleitungen

- KSE-Leitung
- Gasleitung
- Eit-Kabel MS NS
- Straßenbeleuchtung
- LSA-Verrohrung
- Leerrohr DN 110
- Trinkwasserleitung/ Interimsversorgung
- Mischwasserkanal
- Fahrleitung
- Bahnstromkabel
- Weichensteuerung / -heizung
- Halbstellerversorgung/ Schalterferntrieb
- Fernmeldekabel
- Breitbandkabel
- Beleuchtung/Rohranlage

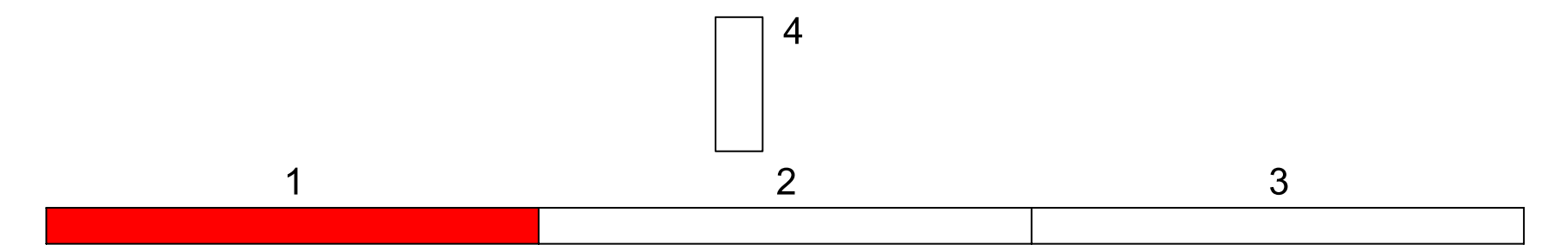
- Kombi-Mast LSA / Beleuchtung
- Kombi-Mast LSA / Fahrleitung
- Koordinierte Leitungsgräben
- Leitungsgraben 1
- Leitungsgraben 2
- Leitungsgraben 3
- Leitungsgraben 4
- Leitungsgraben 5
- Leitungsgraben 6
- Leitungsgraben 7
- Leitungsgraben 15

#### Versorgungsträger

- Netz Leipzig GmbH
- Netz Leipzig GmbH
- Netz Leipzig GmbH
- Leipziger Verkehrsbetriebe (LVB) GmbH
- Deutsche Telekom
- HL komm / Vodafone / Primacom
- Kommunale Wasserwerke Leipzig GmbH
- Kommunale Wasserwerke Leipzig GmbH
- fremder Eigentümer
- Verkehrs- und Tiefbauamt Leipzig, SG 66.73
- Verkehrs- und Tiefbauamt Leipzig, SG 66.71
- Gasline

- Kombi-Mast Fahrleitung / LSA / Beleuchtung
- Kombi-Mast Fahrleitung / Beleuchtung

- Fahrradlenkbügel, Typ "Leipziger Bügel"
- Poller Abstand: 1.0 - 1,5 m
- Papierkorb
- Bank
- geplanter Schacht / Straßenablauf / Seitenablauf
- geplante Schienen-/ Gleisenwasserung
- Gleisdrainage mit Kontrollschacht
- Straßenablauf ausbauen
- Mast neu
- Wandanker / Fahrleitungsmast
- Wandanker / Beleuchtungsmast
- vorhandener Baum mit Baumschutz
- geplanter Baum bzw. Großgehölz (nicht Bestandteil der Ausschreibung)
- Baumfällung vor Baubeginn
- Wurzelschutz
- Wurzelschutz
- LSA / FSA - Neuanlage
- Leuchte neu mit Nr.
- Mast neu
- vertikaler Wurzelbefeuchter mit verlagerter Abdeckung



00_16_2_1_0_5_1_250314_KoorLeitPl			
Nr.	Art der Änderung	Datum	Name

Planungsgrundlage: Entwurfsvermessung von Trigis GeoServices GmbH von 06/2015 und Nachtragsvermessung von 05/2020  
Stadtgrundkarte und Liegenschaftskarte (Stadt Leipzig)  
Lagebezug: ETRS89\_UTM33 Hohenbezug: DHHN 92

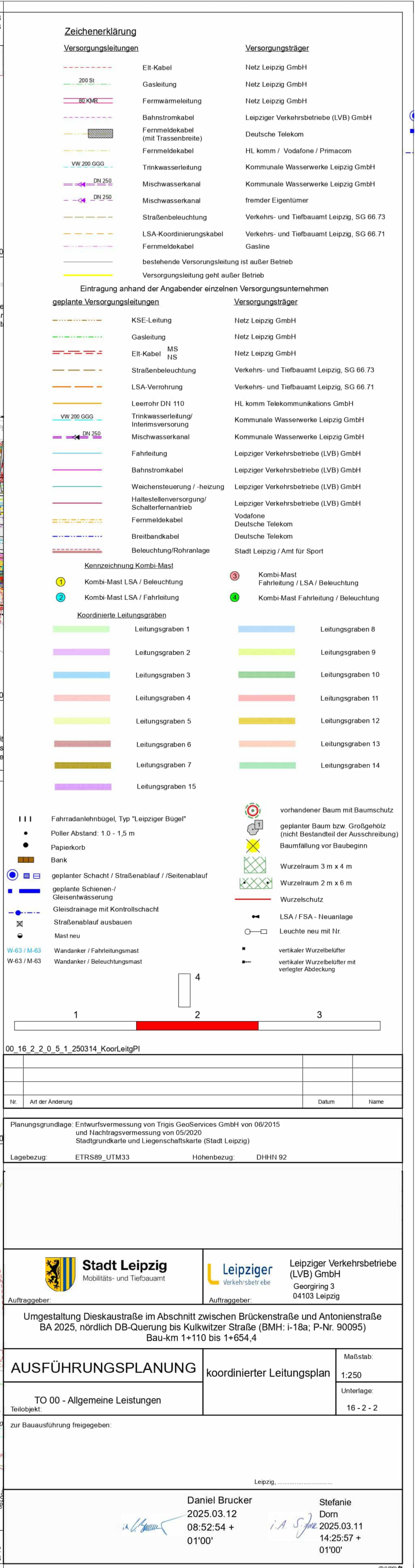
Auftraggeber: Stadt Leipzig Mobilitäts- und Tiefbauamt  
Auftraggeber: Leipziger Verkehrsbetriebe (LVB) GmbH Georgiring 3 04103 Leipzig

Umgestaltung Dieskaustraße im Abschnitt zwischen Brückenstraße und Antonienstraße  
BA 205, nördlich DB-Querung bis Kulkwitzer Straße (BMH: i-18a; P-Nr. 90095)  
Bau-km 1+110 bis 1+654,4

AUSFÜHRUNGSPLANUNG koordinierter Leitungsplan  
TO 00 - Allgemeine Leistungen  
Teilobjekt:  
zur Bauausführung freigegeben:  
Maßstab: 1:250  
Unterlage: 16 - 2 - 1

Leipzig, .....  
Daniel Brucker 2025.03.12 08:52:09 + 01'00'  
Stefanie Dorn 2025.03.11 14:15:21 + 01'00'

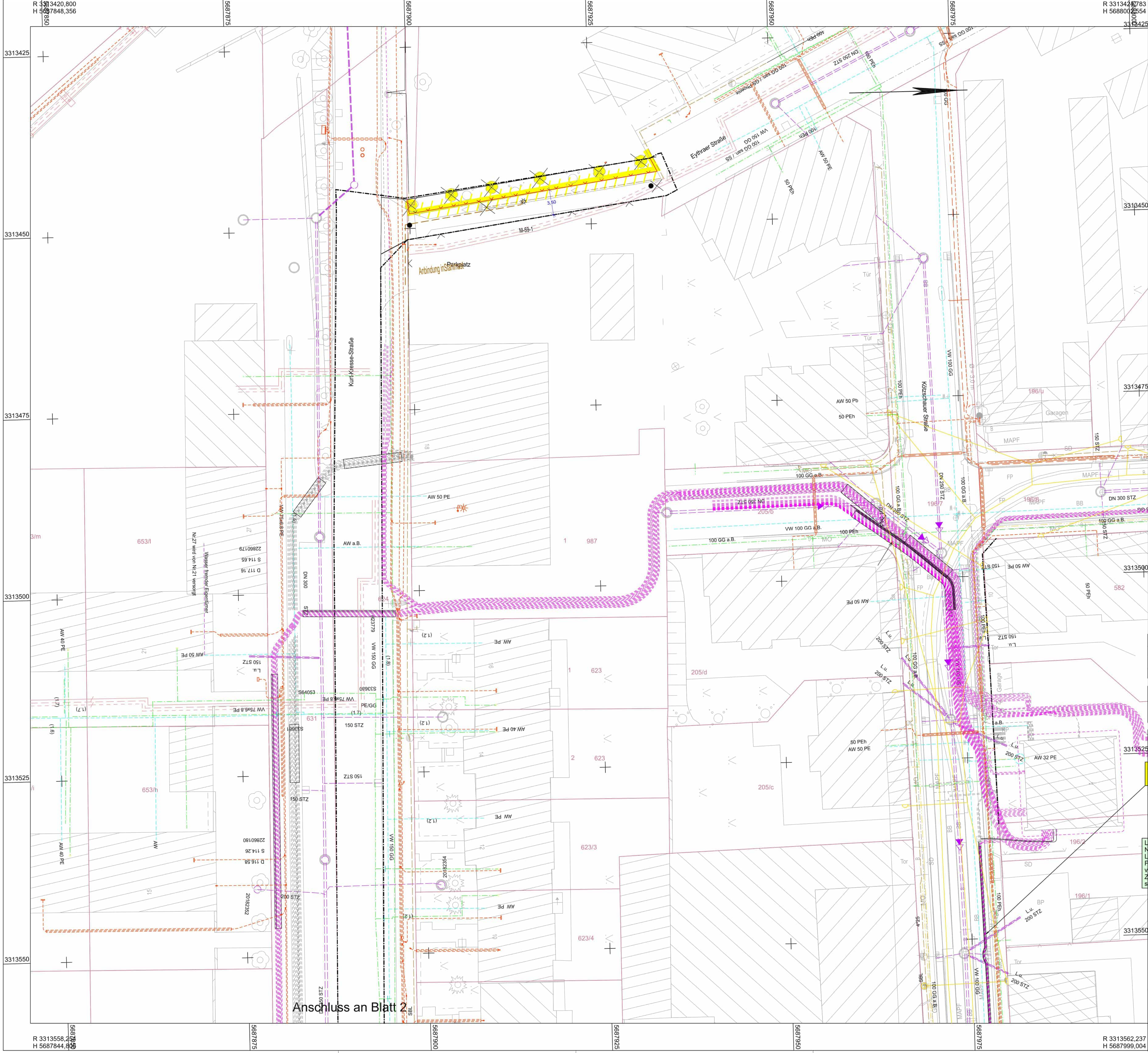










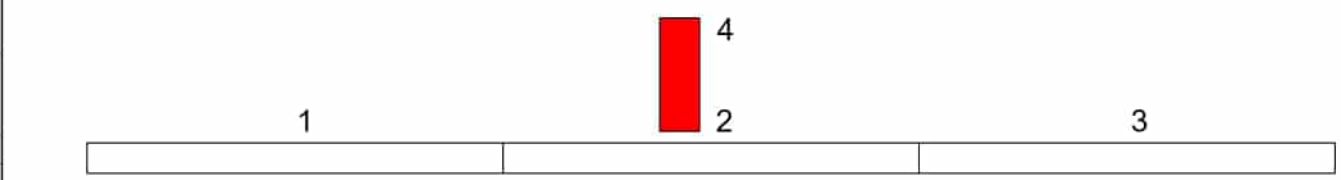


Zeichenerklärung	
Versorgungsleitungen	
	Elt-Kabel
	Gasleitung
	Fernwärmeleitung
	Bahnstromkabel
	Fernmeldekabel (mit Trassenbreite)
	Fernmeldekabel
	Trinkwasserleitung
	Mischwasserkanal
	Mischwasserkanal
	Straßenbeleuchtung
	LSA-Koordinierungskabel
	Fernmeldekabel
	bestehende Versorgungsleitung ist außer Betrieb
	Versorgungsleitung geht außer Betrieb

Eintragung anhand der Angaben der einzelnen Versorgungsunternehmen	
geplante Versorgungsleitungen	
	KSE-Leitung
	Gasleitung
	Elt-Kabel MS
	Elt-Kabel NS
	Straßenbeleuchtung
	LSA-Verrohrung
	Leerrohr DN 110
	Trinkwasserleitung/Interimsversorgung
	Mischwasserkanal
	Fahrleitung
	Bahnstromkabel
	Weichensteuerung / -heizung
	Haltestellenversorgung/Schalterfermantrieb
	Fernmeldekabel
	Breitbandkabel
	Beleuchtung/Rohranlage

Kennzeichnung Kombi-Mast	
	Kombi-Mast LSA / Beleuchtung
	Kombi-Mast LSA / Fahrleitung
	Kombi-Mast Fahrleitung / LSA / Beleuchtung
	Kombi-Mast Fahrleitung / Beleuchtung

Koordinierte Leitungsgräben	
	Leitungsgraben 1
	Leitungsgraben 2
	Leitungsgraben 3
	Leitungsgraben 4
	Leitungsgraben 5
	Leitungsgraben 6
	Leitungsgraben 7
	Leitungsgraben 8
	Leitungsgraben 9
	Leitungsgraben 10
	Leitungsgraben 11
	Leitungsgraben 12
	Leitungsgraben 13
	Leitungsgraben 14
	Leitungsgraben 15



00 16 2 4 0 5 1 250314, KoorLeitgPI			
Nr.	Art der Änderung	Datum	Name

Planungsgrundlage: Entwurfsvermessung von Trigis GeoServices GmbH von 06/2015 und Nachtragsvermessung von 05/2020  
Stadtgrundkarte und Liegenschaftskarte (Stadt Leipzig)  
Lagebezug: ETRS89\_UTM33 Höhenbezug: DHN 92

Auftraggeber:	
	Stadt Leipzig Mobilitäts- und Tiefbauamt
	Leipziger Verkehrsbetriebe (LVB) GmbH Georgiring 3 04103 Leipzig

Umgestaltung Dieskaustraße im Abschnitt zwischen Brückenstraße und Antonienstraße  
BA 2025, nördlich DB-Querung bis Kulkwitzer Straße (BMH: i-18a; P-Nr. 90095)  
Bau-km 1+110 bis 1+654,4

AUSFÜHRUNGSPLANUNG	koordinierter Leitungsplan	Maßstab: 1:250
Teilobjekt:	TO 00 - Allgemeiner Teil	Unterlage: 16 - 2 - 4

zur Bauausführung freigegeben:  
Leipzig, .....

Daniel Brucker 2025.03.12 08:55:10 + 01'00"	Stefanie Dorn 2025.03.11 14:35:05 + 01'00"
--	---

Anschluss an Blatt 2