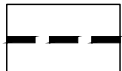



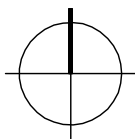


STADT DESSAU-ROßLAU
Stadteingang Ost - Platz am Lustgartentor

LEGENDE

-  Bearbeitungsgrenze
-  Abbruch Wiese
-  Abbruch WGD
-  Abbruch NatursteinLäufer

0 2.5 5 7.5 10 15 m 20 25 1:250



PLANGRUNDLAGE:

- Digitale Stadtgrundkarte, Herausgeber: Stadt Dessau-Roßlau, Amt für Wirtschaft und Stadtplanung
- Flurstücksgrenzen der Liegenschaftskarte 1:1000, Stand: 03/2024
- © GeoBasis-DE / LVermGeo LSA, A18-214-2009-7
- Digitales Orthophoto, © GeoBasis-DE / LVermGeo LSA, A18-214-2009-7
- Ausführungsplan - Gesamtanlageplan von Ulrich Krüger Landschaftsarchitekten, Stand: 09.09.2024

HINWEISE:

Dieser Plan gilt nur in Verbindung mit sämtlichen Plänen der Architekten sowie Fachingenieure.

Alle Maße und Höhenangaben sind vom Auftragnehmer gemäß VOB DIN 1961 § 3.3 zu prüfen. Bei Unstimmigkeiten ist Rücksprache mit dem Auftraggeber oder dessen Vertreter erforderlich.

Achtung: Lage und Position der vorhandenen Leitungen sind vor Baubeginn beim Bauherrn und gegebenenfalls bei der Stadt einzuholen und vor Ort zu prüfen.

AUFTRAGGEBER:

**Dessau
Roßlau**

Stadt Dessau-Roßlau
Amt für Stadtentwicklung, Denkmalpflege und Geodienste
Sachgebiet Freiraum- und Grünplanung
Gustav-Bergt-Straße 3
06862 Dessau-Roßlau

LANDSCHAFTSARCHITEKT:

ACHTUNG: Dieser Plan dient nur zur Information und ist kein Ausführungsplan. Änderungen sind dem AG vorbehalten.

PROJEKT:

**Stadt Dessau-Roßlau
Stadteingang Ost - Platz am Lustgartentor**

PLANINHALT:

**Ausführungsplanung
Rückbauplan**

AUFTRAGGEBER:

AUFTRAGNEHMER:

Datum: 16.06.2025
Maßstab: 1:250
Blattformat: 594x420 (A2)
Leistungsphase: 5
Projektnummer: 24023
Plannummer: A_RB-01
Index:

Halle (Saale), den 16.06.2025