






Zeichenerklärung

- | | |
|---|--|
|  | Umwidmung Gehweg zu Fahrbahn / Gleiskörper |
|  | Umwidmung Fahrbahn zu Gehweg |
|  | Widmung Gehweg |
|  | Widmung Fahrbahn |
|  | Teileinziehung (Nutzung als besonderer Bahnkörper) |

Nachfolgend aufgeführte Flurstücke oder Flurstücksteile, welche für die neue Verkehrsanlage in Anspruch genommen werden, werden dem öffentlichen Verkehr mit dem Planfeststellungsverfahren als Teile der Königsbrücker Straße gewidmet.

Eigentümer der betroffenen Flurstücke oder Flurstücksteile wird die LH Dresden.
Die Straßenbaulast übernimmt die LH Dresden, vertreten durch das Straßen- und Tiefbauamt

Die aufgeführten Teile der Königsbrücker Straße werden ohne sonstige Widmungsbeschränkung oder -erweiterung als Fahrbahn oder unselbständiger Gehweg gewidmet.
Die Widmung wird im Planfeststellungsverfahren verfügt und nach Abschluss der Baumaßnahme am Tag der Verkehrsfreigabe wirksam.

Name der Straße	Gemarkung	Flurstück / Teilfläche des Flurstückes	Widmung als Teil der Königsbrücker Straße
Königsbrücker Straße	Neustadt	2445/1 (Teilfläche)	Gehweg, Zufahrten, Teileinziehung
Königsbrücker Straße	Neustadt	1605 (Teilfläche)	Gehweg, Zufahrten
Königsbrücker Straße	Neustadt	1604 (Teilfläche)	Gehweg, Zufahrten
Königsbrücker Straße	Neustadt	1604/b (Teilfläche)	Gehweg, Zufahrten
Königsbrücker Straße	Neustadt	1601/a (Teilfläche)	Gehweg, Zufahrten
Königsbrücker Straße	Neustadt	1601/b (Teilfläche)	Gehweg, Zufahrten
Königsbrücker Straße	Neustadt	2444 (Teilfläche)	Gehweg, Zufahrten
Königsbrücker Straße	Neustadt	1786 (Teilfläche)	Gehweg, Zufahrten

Name der Straße	Gemarkung	Flurstück / Teilfläche des Flurstückes	Widmung als Teil der Tannenstraße
Tannenstraße Tannenstraße	Neustadt Neustadt	2442 (Teilfläche) 2865/13 (Teilfläche)	Gehweg, Fahrbahn Gehweg

Digitale Stadtgrundkarte Dresden
Herausgeber: Amt für Geodaten und Kataster
Bezugssysteme: Lage: RD/83_3GK5; Höhe: DHHN92(NHN)
Grundkarte: Amt für Geodaten und Kataster,
Bestandsdaten des Liegenschaftskatasters:
Staatsbetrieb GeoSN
Ausgabe vom: 13. September 2016

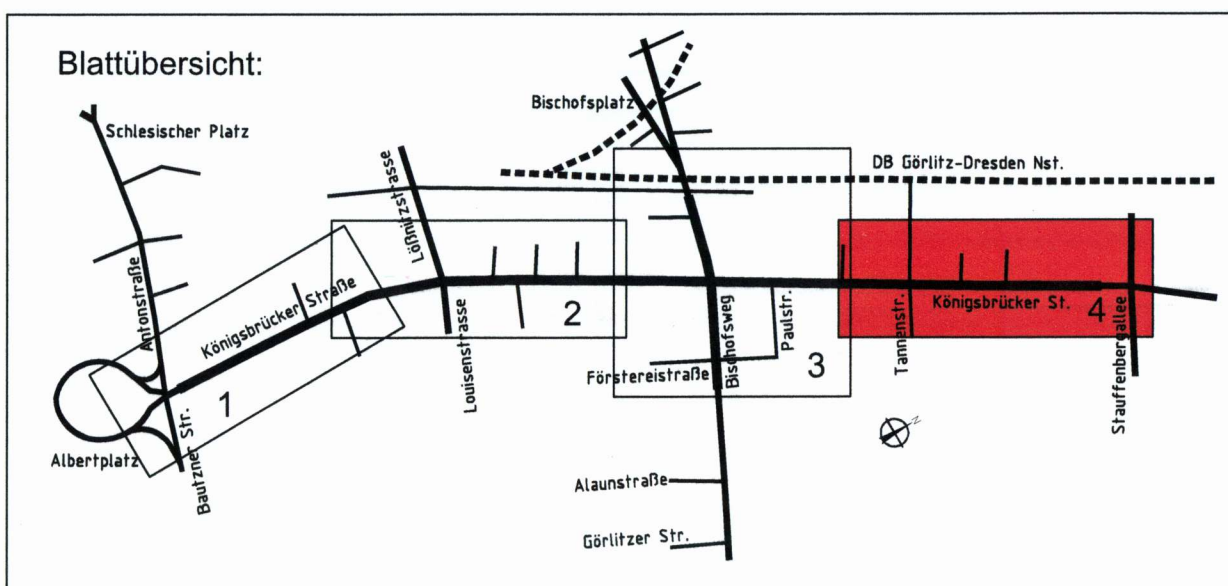
Verarbeitung unter Verwendung elektronischer Systeme und Verbreitung nur mit schriftlicher Genehmigung des Herausgebers/Eigentümers.
Die analoge Vervielfältigung und Weitergabe für eigene, nicht gewerbliche Zwecke ist gestattet.
Die dargestellten Flurstücksgrenzen und Gebäude sind zur Entnahme von Maßen, insbesondere von Grenzmaßen und Grenzabständen und Einmessung bei Genehmigungsverfahren nicht geeignet.

Entwurfsvermessung

Herausgeber: Amt für Geodaten und Kataster

Verarbeitung unter Verwendung elektronischer Systeme und Vernetzung nur mit schriftlicher Genehmigung des Herausgebers/Eigentümers.

Die analoge Vermessung und Weitergabe für eigene, nicht gewerbliche Zwecke ist gestattet. Die dargestellten Flurstücksgrenzen und Gebäude sind zur Entnahme von Maßen, insbesondere von Grenzmaßen und Grenzabständen und Einreichung bei Genehmigungsverfahren nicht geeignet.





OBERMEYER

Infrastruktur

Niederlassung Dresden

01097 Dresden
Eberswalder Straße 1
Tel.: 0351 / 80 89 300

bearbeitet	Häuber
gezeichnet	Pietsch
geprüft	

Projekt-Nr. 16659

 <p>Landeshauptstadt Dresden Geschäftsbereich Stadtentwicklung, Bau, Verkehr und Liegenschaften Straßen- und Tiefbauamt Tel.: 0351 / 4880</p>	 <p>Dresdner Verkehrsbetriebe AG Center Infrastruktur - Engineering - Tel. 0351/857-2136</p>	
--	---	--

1	Änderungen 1. Tektur als Roteintragung	05/2022	PIA
Nr.	Art der Änderung	Datum	Zeichen

FESTSTELLUNGSENTWURF 1.Tekur

Landeshauptstadt Dresden Geschäftsbereich Stadtentwicklung, Bau, Verkehr und Liegenschaften Straßen- und Tiefbauamt	Unterlage / Blatt-Nr.: 12 / 4
B 97 / Bau-km 0+000 - 1+465	Widmung / Umstufung / Einziehung
PROJIS-Nr.:	Maßstab: 1 : 500

Königsbrücker Straße (Süd)
zwischen Albertplatz und Stauffenbergallee

aufgestellt:
Straßen- und Tiefbauamt
Dresden, den 05/2022

Prüfer
Amtsleiterin Straßen- und Tiefbauamt

**Planfestgestellt mit Beschluss
der Landesdirektion Sachsen**

Az.: 32-0522/826/15

Dresden, 16. Mai 2024

//

Ken

