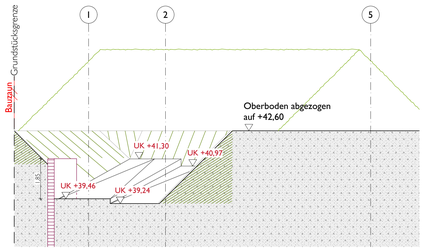

Querschnitt 1

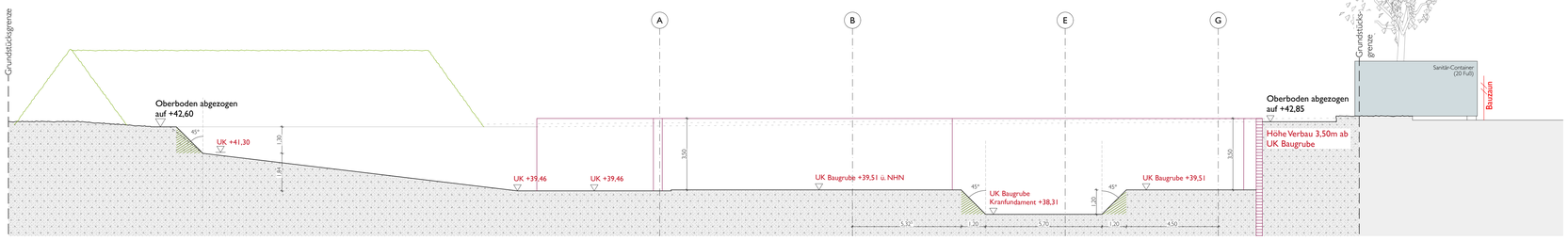

Längsschnitt 1

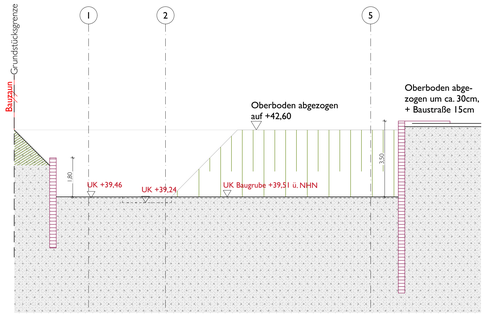

Querschnitt 2

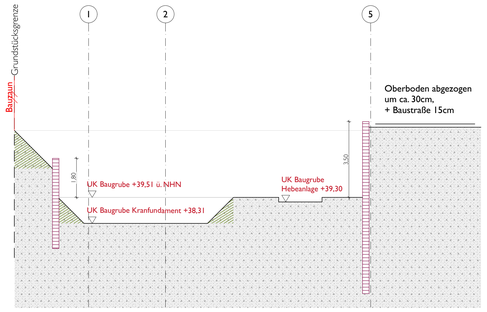

Querschnitt 3

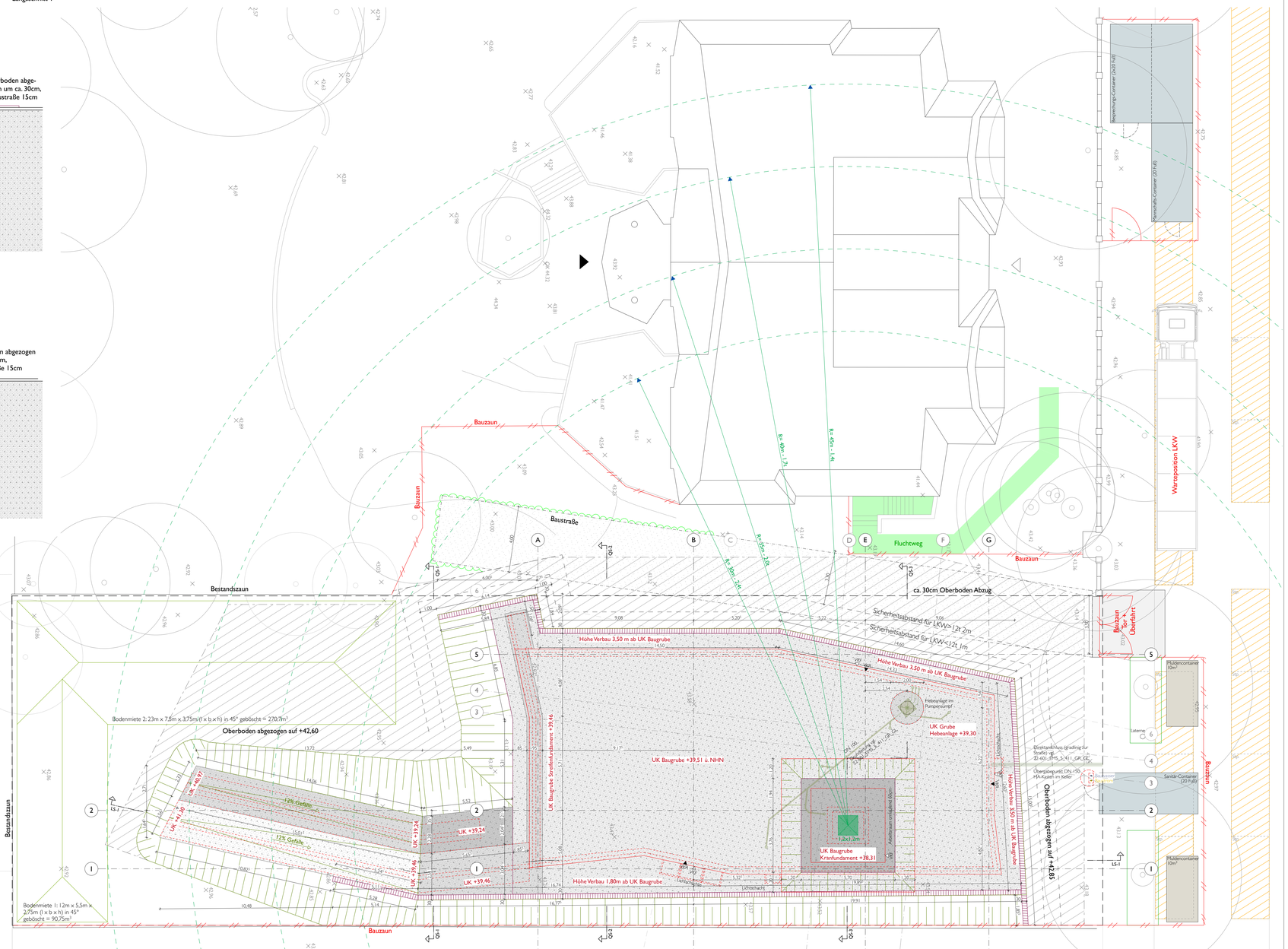

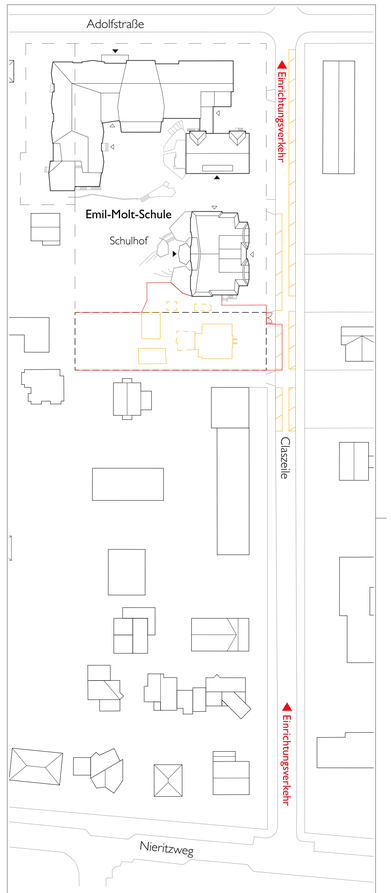

LEGENDE

- Grundstücksgrenze
- Konstruktion
- Bauzaun
- Baugrube
- Böschung 45° bei nicht-bindiger Boden
- Verbau
- Baustrasse für Lkw
- Gehwegüberfahrt
- Lagerfläche
- Vormontageplatz
- Sperrung Stellplätze
- Baumschutz
- Abriss

Turmdrehkran Potain E10-14C
Hakenhöhe 25,30 m

Freie Flächen außerhalb der Baugrube sind unter Beachtung der Verbaustatik und Freihaltung von Arbeitsräumen und Bewegungsflächen als Lagerfläche verwendbar.

ALLE MAßE SIND AM BAU ZU PRÜFEN!

Maßunstimmigkeiten sind sofort mit dem Architekten/Bauleitung zu klären. Bei der Bauausführung sind die Planungen der Fachingenieure sowie die Angaben der Sonderfachleute zu beachten.
Firmendetail- und Ausführungszeichnungen gelten nur mit dem Genehmigungsvermerk des Architekten.
Konstruktions- und fertigungstechnische Bedenken sind dem Architekten und der Bauleitung rechtzeitig mitzuteilen und zu begründen.

DIESER PLAN IST NUR IN VERBINDUNG MIT DEM ENTSPRECHENDEM GRUNDRISS UND DEN BETREFFENDEN PLÄNEN DER FACHINGENIEURE GÜLTIG!

Index	Datum	Änderung	Gez.
a	17.04.25	Eintrag Baustraße	JG

N

BEZUGSHÖHE
± 0.00 = 44.20 ü. NHN

BAUVORHABEN:
EMS_ERWEITERUNG EMIL MOLT SCHULE
Classeile 68
14165 Berlin

BAUHERR:
KREIS DER FREUNDE UND FÖRDERER DER EMIL MOLT SCHULE E.V.
Classeile 60-66
14165 Berlin

UNTERSCHRIFT BAUHERR:

PLANUNG HOCHBAU:
MO OI ARCHITEKTEN
Greubel & Schlüp & Schmidt PartGmbB
Glogauer Str. 6
10999 Berlin
Fon 030 - 9210 789 30
info@monoarchitekten.de
www.monoarchitekten.de

UNTERSCHRIFT PLANVERFASSER:

Dieser Plan ist urheberrechtlich geschützt. Bei Weiterverwendung (auch auszugsweise) ist das Büro "MONO Architekten" zu vermerken.

PROJEKTPHASE:	PLANINHALT:
Ausführungsplanung	Baustelleneinrichtung Baugrube

PLANNR.	DATUM	MAßSTAB	PLANFORMAT	GEZ.	GEPRÜFT
EMS-LP5_LP_00_002-a	07.03.25	1:100	DIN A0 (118 x 84,1 cm)	SW	JG