Nordansicht

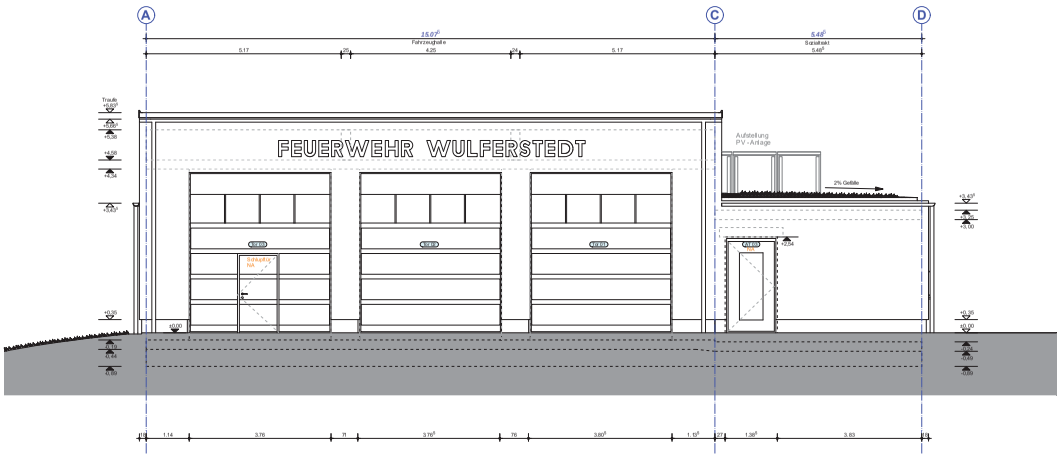

Südansicht

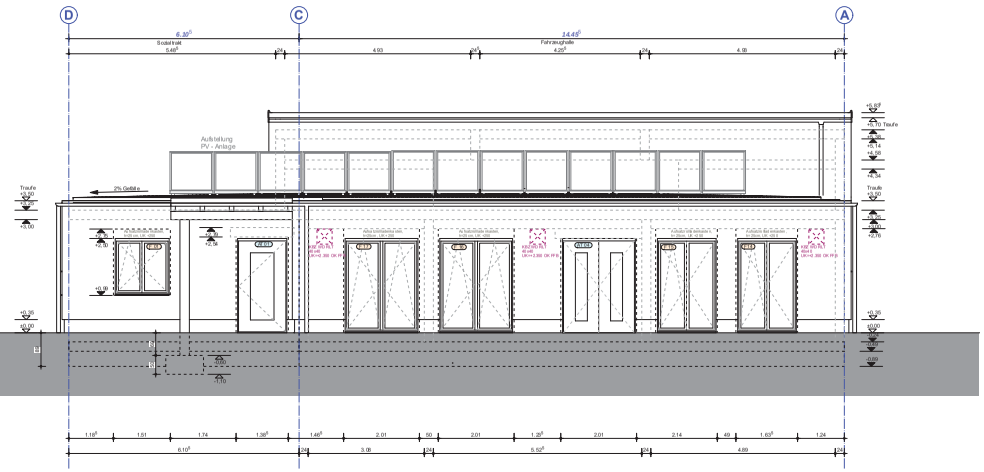

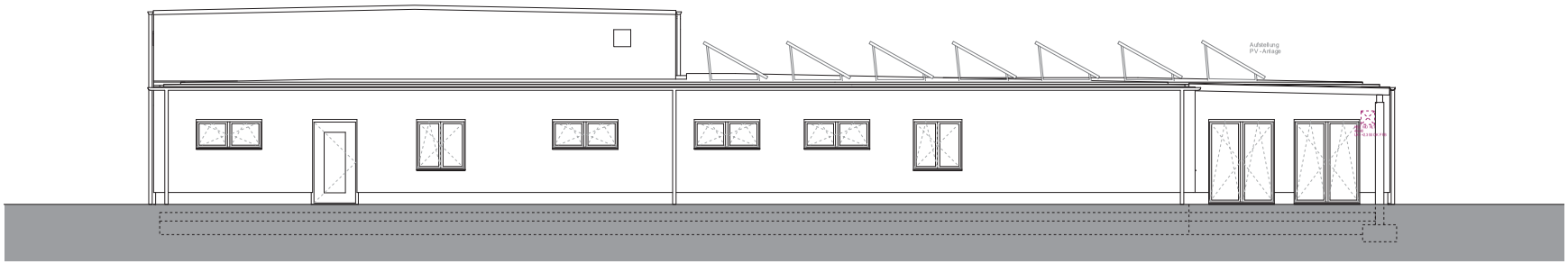

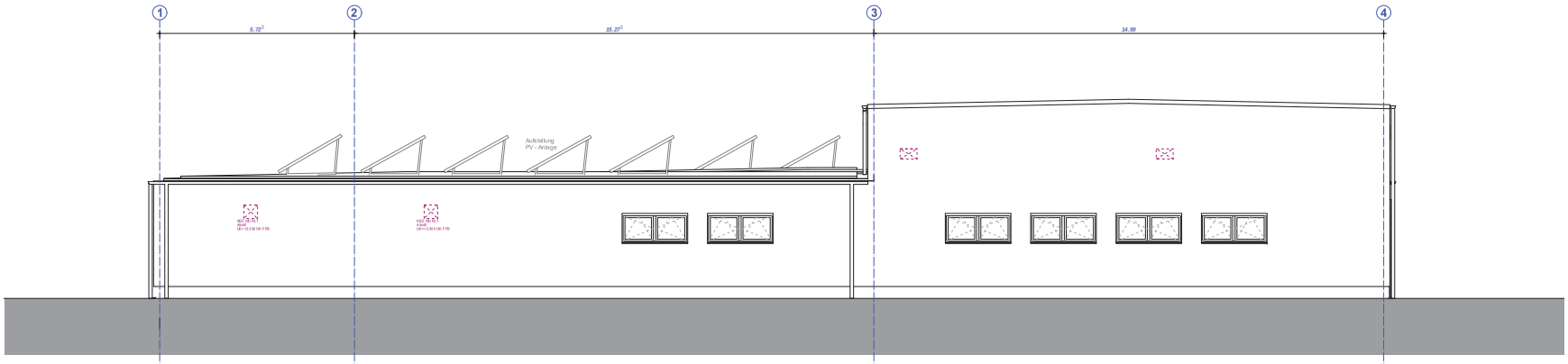

Legende

Höhensystem DHHN92
OKF EG ±0,00 = 85,94 m üNHN (1992)

- Mauerwerk
- Stahlbeton
- unbewehrter Beton
- XPS Dämmplatte
- Estrich
- Mineralwolle
- Trockenbauwand
- OSB Platte
- Wanddurchbruch
- BD Bodendurchbruch
- KBZ DD Kernbohrzone Decke
- KBZ WD Kernbohrzone Wanddurchbruch
- Erdreich
- Holz
- Träger
- Fußboden Oberkante / Rohdecke Oberkante
- Brh / STUK — Höhe ab Fertigfußboden / Sturzhöhe ab Fertigfußboden ind. Rollladen
- Fliesenspiegel / Wandfliesen Raumhoch
- FR — Fallrohr
- Achsbemaßung
- Änderungswolke im Bezug auf letzten Index

Alle Maße sind von der auszuführenden Firma verantwortlich vor Baubeginn zu überprüfen.
Herstellerspezifische Maße sind zu überprüfen und gegebenenfalls anzupassen.
Die Zeichnungen gelten nur in Verbindung mit der Statik!

Unstimmigkeiten sind mit der Bauleitung abzuklären.

Die Angaben der Brüstungshöhen beziehen sich auf den Rohfußboden! Die Fensterhöhen sind einschl. Rollladen. Öffnungsmaße sind Rohbauöffnungen.
Alle Flächen sind Grundflächen auf der Basis von Rohbaumaßen, ohne Putzabzug. Außenmaße sind Rohbaumaße!

Index	Datum	geändert von	Änderungsbeschreibung

Änderungsliste

Gebäudeteil Bauteil

Bauherr
Verbandsgemeinde Westliche Börde
Marktstraße 7
39397 Gröningen

Sektor

Architekt

Objekt
Neubau eines Feuerwehrhauses der Gemeinde Am Großen Bruch in DT Wulferstedt
Neubauweg 1, 39397 Gröningen

Planungsphase
Ausführung

Änderungs-Index

Planbezeichnung
Ansichten

Gemeinde Typ: Wulferstedt

Fkt: 7 | Flurstück: 32/10

Freig.der Bauherr: | Freig.der Architekt:

Prüfstelle Nr. 2024-10 | Stadt nummer: 04 | Bildtyp Nr.: A0
Nr. Bauteil: 05.03.2025 | Bau Bauteil: 5.Mai | Maßstab: 1:50
Die Verwendung oder Weiterverwendung dieser Zeichnung ganz oder teilweise bedarf der Einverständnis des Verfassers nicht gestattet.