
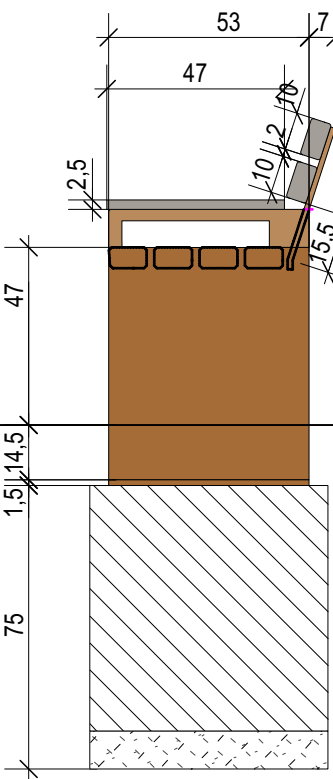
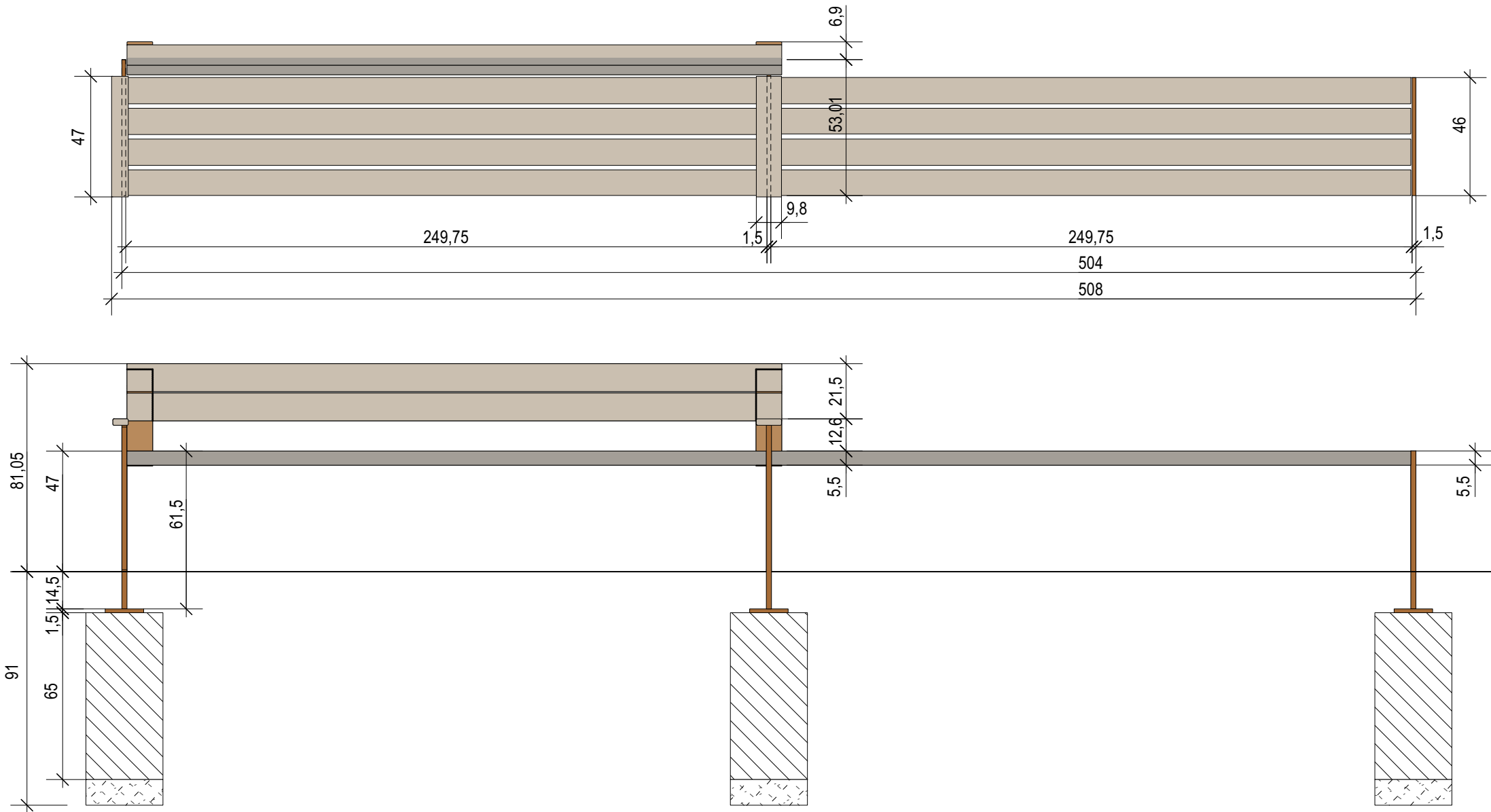


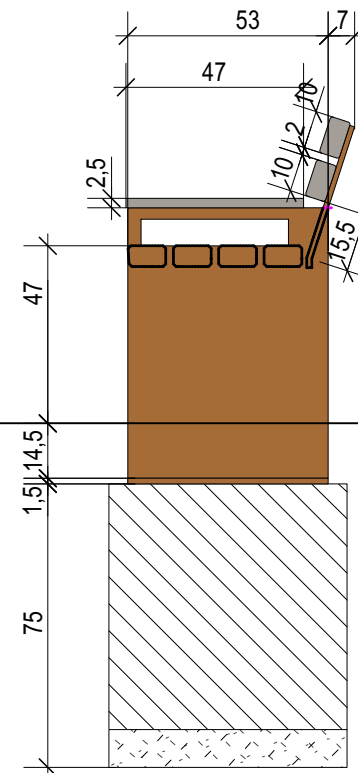
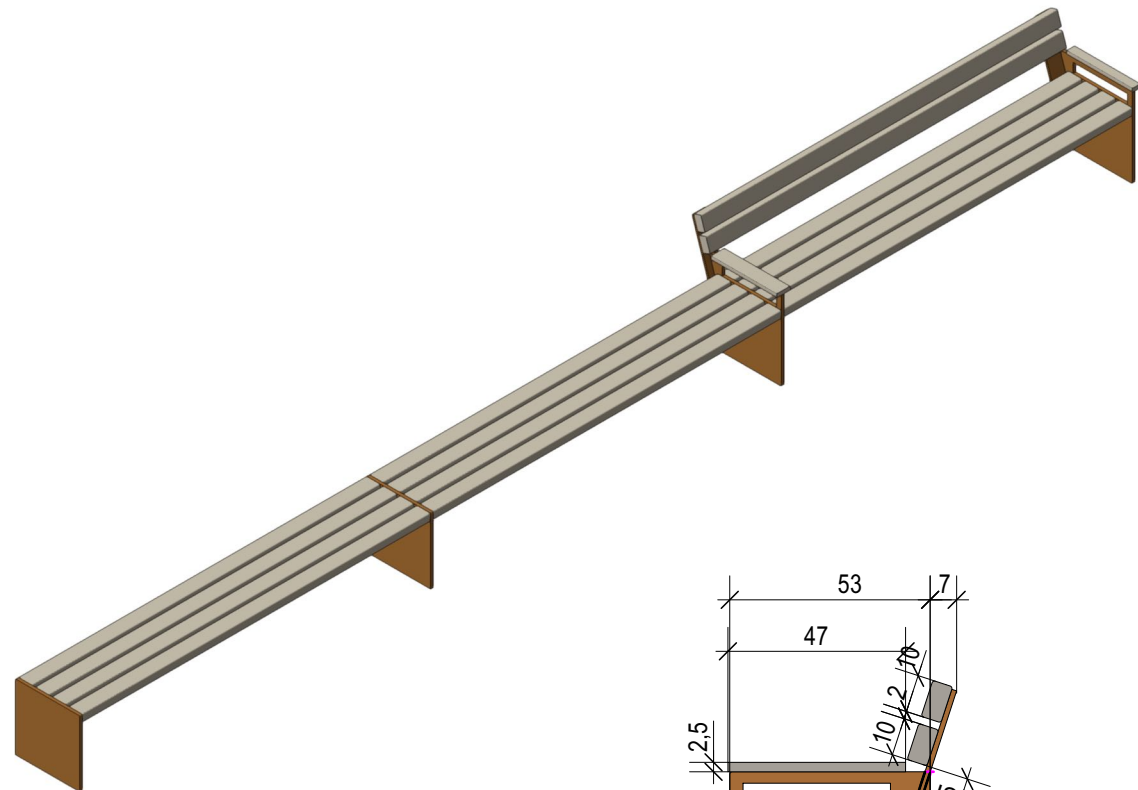
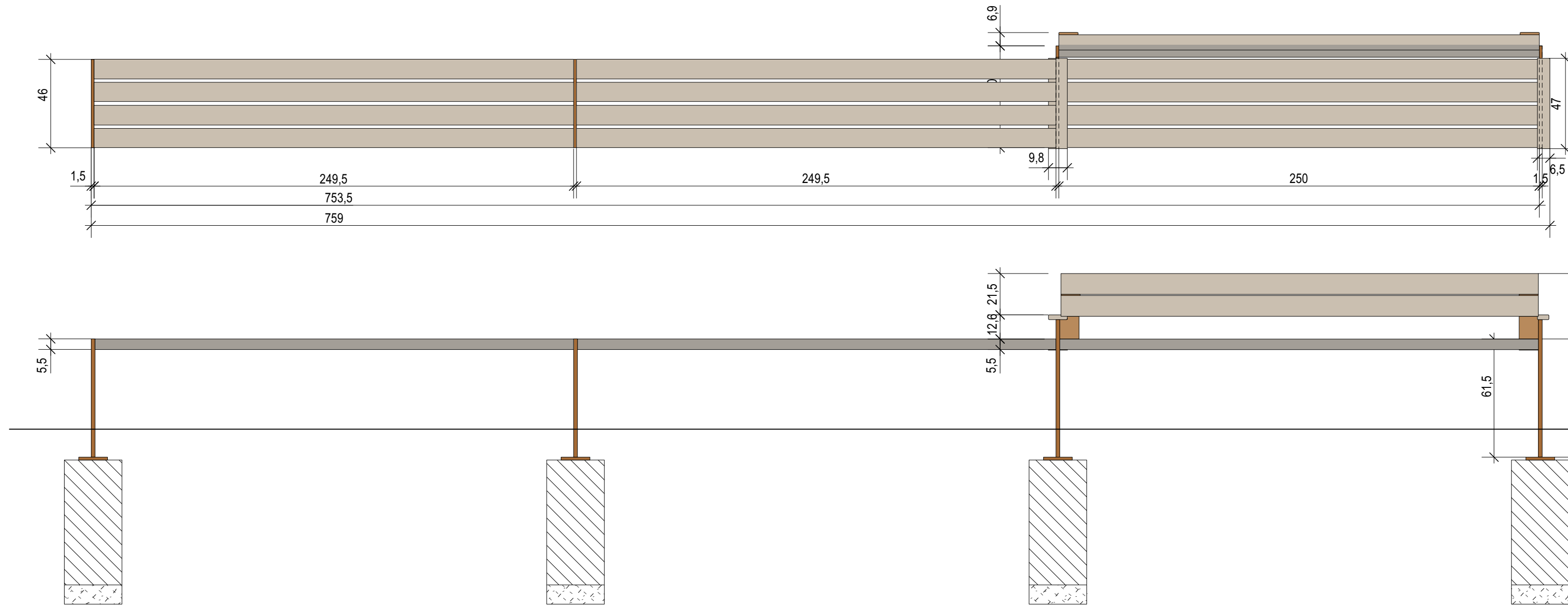
7

Parkbank-Kette, gerade Sitzflächen,
1 Parkbank lang mit Armlehnen und 1 Hockerbank, lang,
unterflur auf Fundament befestigt
2 Stück




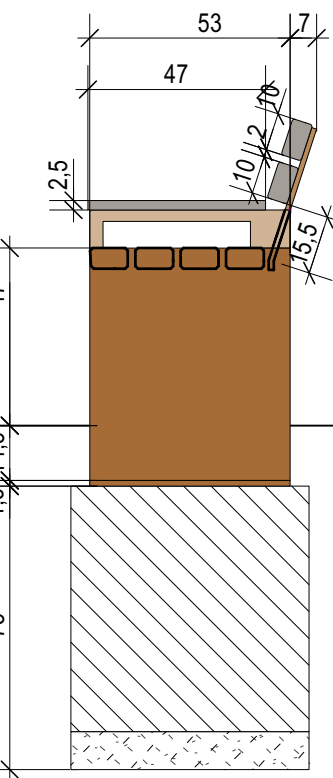
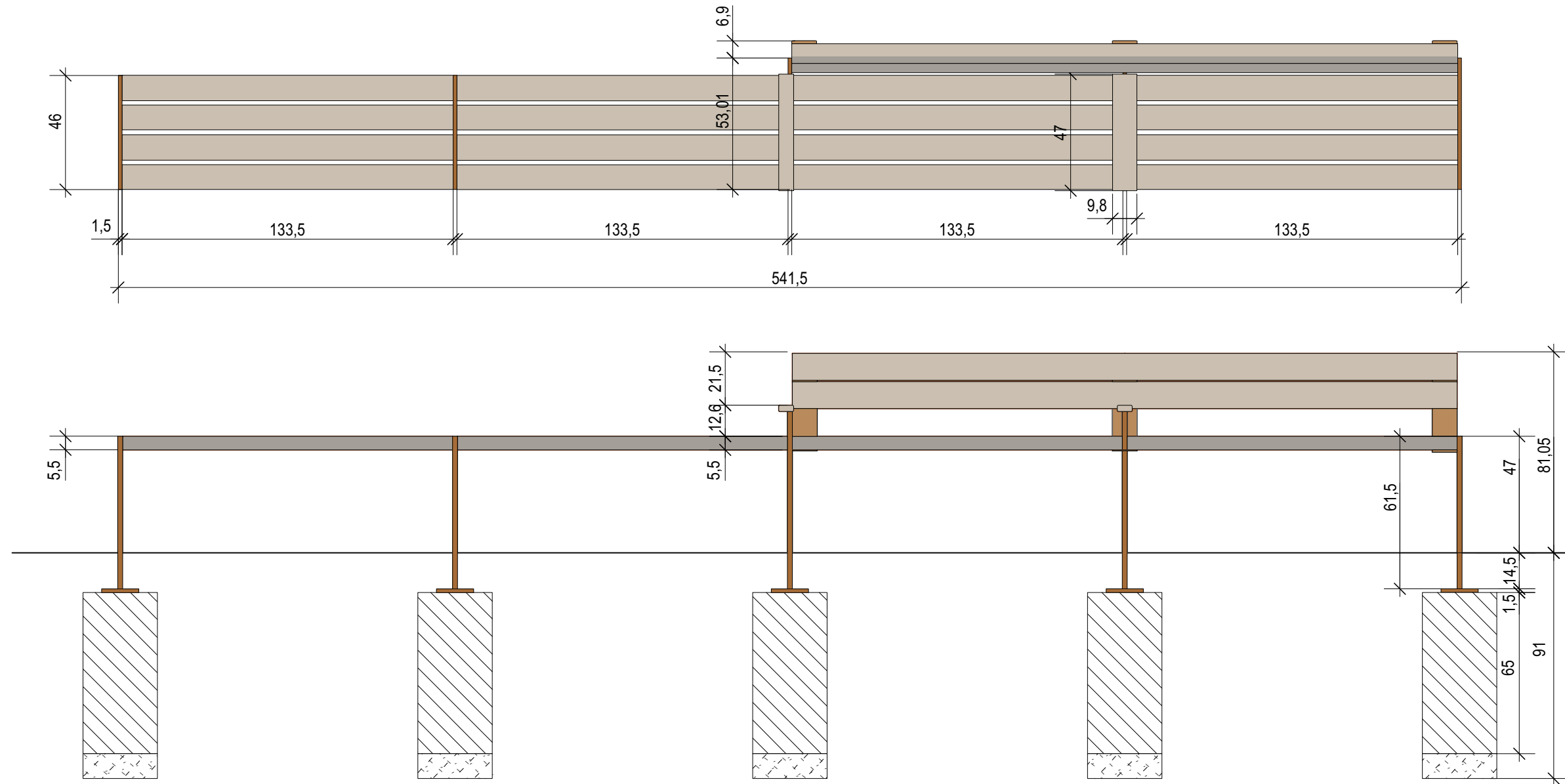
8

Parkbank-Kette, gerade Sitzflächen,
1 Parkbank lang mit Armlehnen und 2 Hockerbänke, lang,
unterflur auf Fundament befestigt
1 Stück



9


Parkbank-Kette, gerade Sitzflächen, 4 Segmente auf Länge Betonelemente,
2 Segmente Parkbank + 2 Armlehnen, 2 Segmente Hockerbank,
unterflur auf Fundament befestigt
1 Stück



LEGENDE AUSSTATTUNG SITZBÄNKE


1

Parkbank, lang, geneigte Sitzfläche,
unterflur auf Fundament befestigt
2 Stück




2

Parkbank, lang, gerade Sitzfläche, mit Armlehnen,
unterflur auf Fundament befestigt
6 Stück



3

Parkbank, lang, gerade Sitzfläche,
Hockerbank ohne Lehnen,
unterflur auf Fundament befestigt
1 Stück




4

Parkbank-Sessel, gerade Sitzfläche, mit Armlehnen,
unterflur auf Fundament befestigt
3 Stück



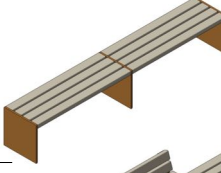
5

Parkbank-Kette, gerade Sitzfläche, zwei Parkbänke,
mit Armlehnen, unterflur auf Fundament befestigt
4 Stück




6

Parkbank-Kette, gerade Sitzfläche, zwei Segmente,
Hockerbank, unterflur auf Fundament befestigt
1 Stück




7

Parkbank-Kette, gerade Sitzfläche,
Parkbank, lang, mit Armlehnen, und Hockerbank, lang,
unterflur auf Fundament befestigt
2 Stück



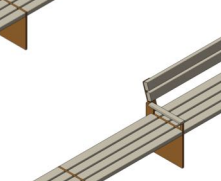
8

Parkbank-Kette, gerade Sitzfläche,
Parkbank, lang, mit Armlehnen, und zwei Hockerbänke, lang,
unterflur auf Fundament befestigt
1 Stück



9

Parkbank-Kette, gerade Sitzfläche, vier Segment
2 Segmente Parkbänke mit 2 Armlehnen,
2 Segmente Hockerbank
unterflur auf Fundament befestigt
1 Stück




10

Parkbank-Kette, geneigte Sitzfläche,
zwei Parkbänke,
befestigt auf Betonelementen in Stufenanlage
6 Stück



11

Parkbank-Kette, gerade Sitzfläche,
drei Segmente, Arm- + Rückenlehnen
befestigt auf Betonplatte (ehem. Fundamentplatte)
1 Stück



Alle Maße in Zentimetern!



Lagesystem: ETRS89_UTM33		Höhensystem: Geodätisches System - Normnull (NN)	
Datenquellen :			
Katasterdaten, Stand :		Vermessung, Datum :	
f			
e			
d			
c			
b			
a			
Nr.	Art der Änderung	Datum	Gez.



Stadt Leipzig

Bauobjekt: Stadthafen Leipzig		Anlage Nr.: 5.2.2	Plan Nr.: 5.2.2
Gewerk: Los 6 - Freianlagen		Maßstab: 1:20	
Planinhalt: Details: Bank-Ketten auf Fundament		Plangröße: DIN A 1 = 84,1 cm x 59,4 cm	
Leistungsphase: LP 5 - Ausführungsplanung			
Bauherr: Stadt Leipzig Amt für Stadtgrün und Gewässer		Ausschreibungsplan 12.06.2025	
04092 Leipzig		bearbeitet	Datum
Datum / Unterschrift:		gezeichnet	Name
gez.:		geprüft	