

Datenauszug

erstellt durch: Werner, Rainer

Erstellungsdatum 17.07.2025

Erstellt für Maßstab 1:704

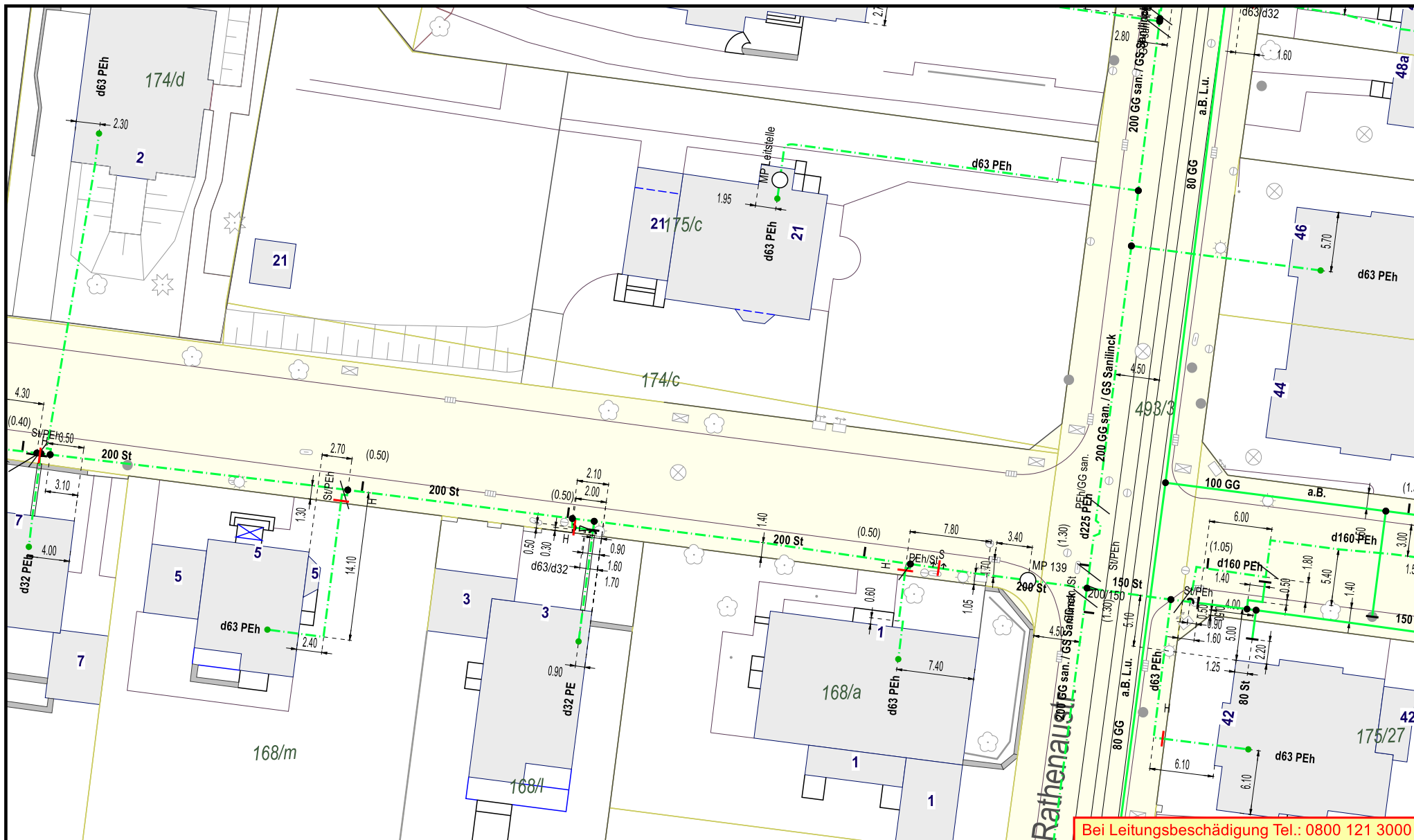
0 7m



Stadt Leipzig

© Amt für Geoinformation und Bodenordnung

Nur für den Dienstgebrauch.



UTM33-Koordinaten li. untere Blattecke: R 312952 m H5692668 m

Diese Leitungsauskunft ist nur gültig mit:

- E-Mail: Abschlussbescheid/ Dokumente zum Auskunftsfall der Netz Leipzig GmbH
- Merkbl. f. Arbeiten i. Bereich v. Energieversorgungs- u. Telekommunikationsanl.
- Sicherheitstechnische Bestimmungen

Bezug:

Lage: ETRS89

Höhe: NHN

0m 5m 10m 15m 20m



Bestand Gas

Vorhaben: 0145598 / Planung / Bohrungen
Leipzig Philipp-Reis-Straße 1

Gas 1

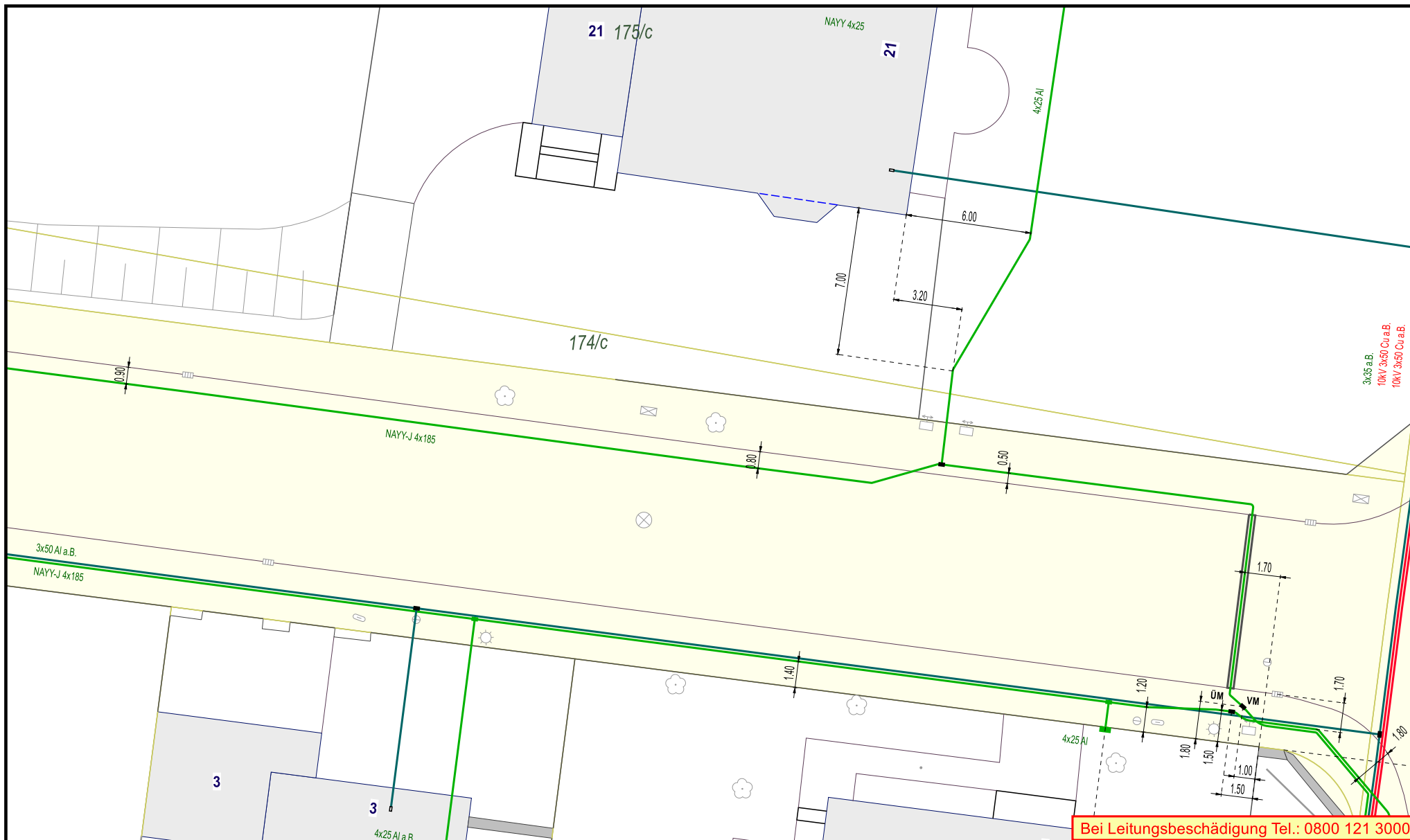
Maßstab bei DIN A4: 1:500

Datum: 24.06.2025

Leipziger
Stadtwerke

- Leitungen
- i. B. / Leitungen / geplant
 - HD25
 - HD4/ HD16
 - MD
 - erh. ND
 - ND
 - KKS-Kabel
 - Gasrohr, fremdbelegt
 - L.u. Lage ungenau (Nr.)
 - Schutzrohr
 - DRA





UTM33-Koordinaten li.untere Blattecke: R 312987 m H5692687 m



Kabel i.B. Freiltg. i.B. Ltg. geplant
 MS
 NS
 HS - Kabel (außer Betrieb)
 FM - Kabel
 sonstiges Kabel
 Sekundärkabeltrasse
 L.u.
 Lage ungenau

Diese Leitungsauskunft ist nur gültig mit:


- E-Mail: Abschlussbescheid/ Dokumente zum Auskunftsfall der Netz Leipzig GmbH
- Merkbl. f. Arbeiten i. Bereich v. Energieversorgungs- u. Telekommunikationsanl.
- Sicherheitstechnische Bestimmungen

Bezug:

Lage: ETRS89

Höhe: NHN

0m 2m 4m 6m 8m 10m



Bestand Strom

Für Hochspannung bitte
 Leitungsauskunft bei
 Mittelnetz Strom einholen!

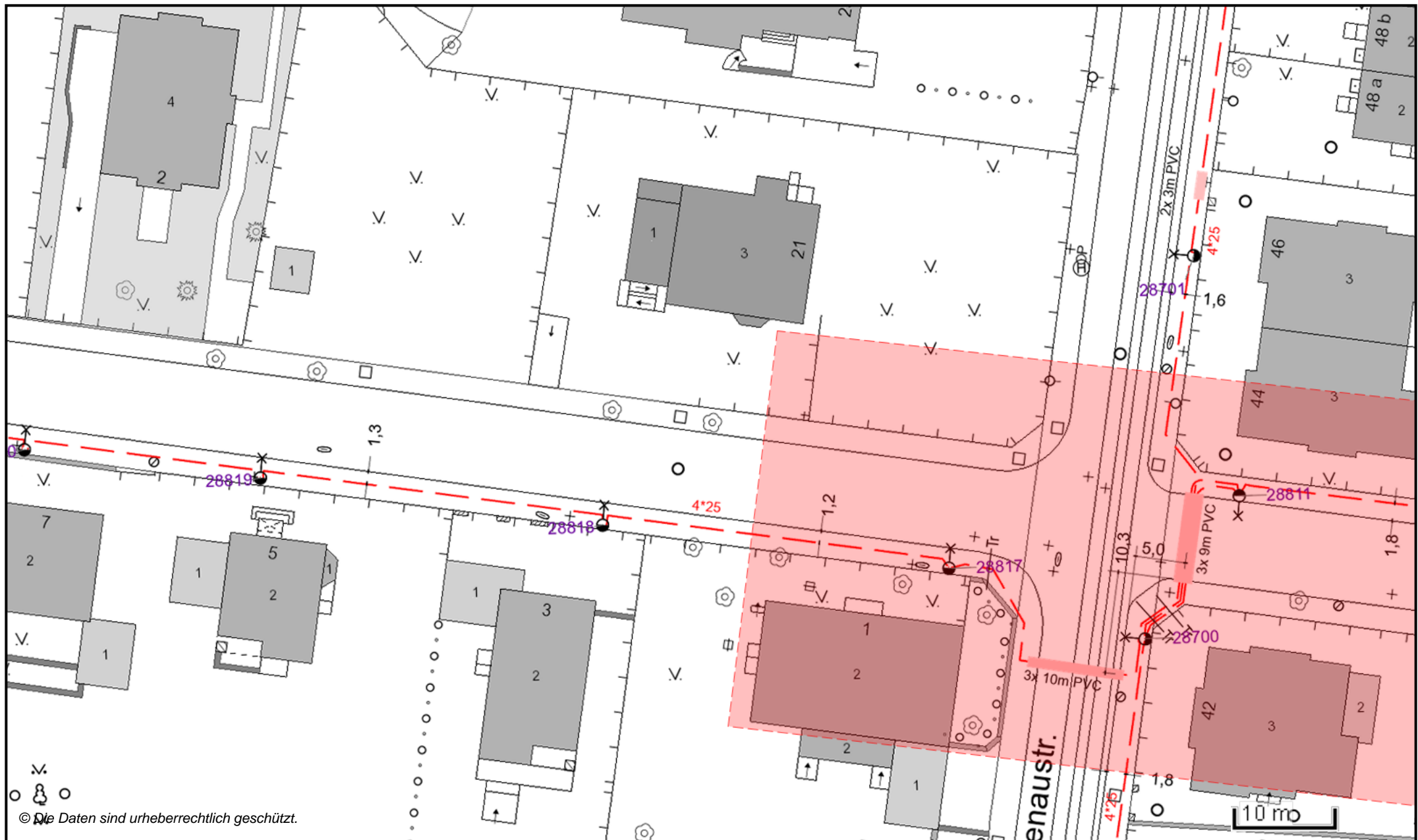
Leipziger
 Stadtwerke

Vorhaben: 0145598 / Planung / Bohrungen
 Leipzig Philipp-Reis-Straße 1

Strom 1

Maßstab bei DIN A4: 1:250

Datum: 24.06.2025



© Die Daten sind urheberrechtlich geschützt.

Im Havariefall Dispatcher anrufen: Tel. +49 341 123 9000



Stadt Leipzig
Mobilitäts- und Tiefbauamt



Auskunftsfall: 0145598-VTA/01

Sparte: Übersichtsplan - alle Sparten

Maßstab: 1: 500

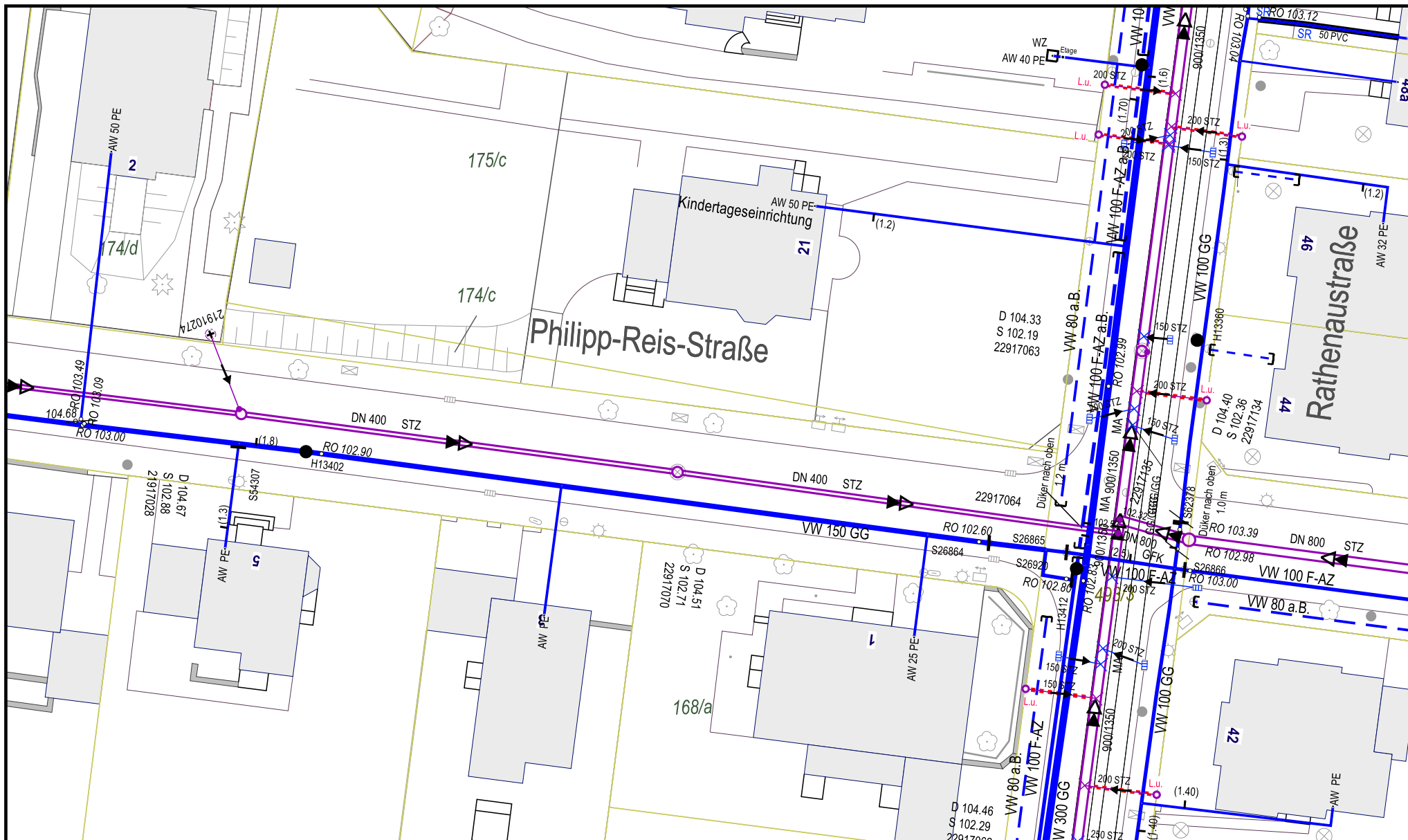
Datum: 24.06.2025

Höhenbezug: DHHN92

Projektname: Grundwassermessstellen

Bearbeiter: VTA Leitungskataster

297 x 210 mm



UTM33-Koordinaten li. untere Blattecke: R 312952 m H5692668 m



- Wasserleitung
- - - Wasserleitung a.B.
- Über-/Unterflurhydrant
- Haltung (Mischw.)
- Haltung (Regenw.)
- Haltung (Schmutzw.)

Diese Leitungsauskunft ist nur gültig mit:

- E-Mail-Abschlussbescheid der LWW


Unbedingt beachten!
Regelabstände zu öffentlichen Trinkwasserleitungen und Abwasserkanälen sind dem „LWW_Merkblatt_Schachtscheinauskunft“ zu entnehmen.

Bezug: ETRS89/UTM

Zone: 33N

Höhe:
NNHIDHHN2016]

0m 5m 10m 15m 20m 25m



Bestand Wasser / Abwasser

Vorhaben: 0145598 / Planung / Bohrungen
Leipzig Philipp-Reis-Straße 1

Wasser-Abwasser 1

Maßstab bei DIN A4: 1:500

Leipziger
Wasserwerke

Datum: 24.06.2025 13:35:30