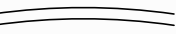






**Zeichenerklärung:**  
**Planung**


 Bankett


 Richtungsfahrbahn


 Bord

 Mittelinsel


 Richtungsfahrbahn

 Bankett


 Pflaster

 Baugrenze


**Versorgungseinrichtungen**  
vorhanden

 TW


 Trinkwasserleitung

 F


 Fernmeldeleitung

 E

 E-Freileitung

 E

 E-Leitung

 SB

 Leitung Straßenbeleuchtung

### Zeichenerklärung


#### Beschilderung

-  Z222
- VZ geplant

 Z101




 Z205

 Z205











**Markierung**  
 S...Schmalstrich (b=0,12m)



### Legende Bestandsvermessung

#### Katasterinformationen




-  Grenzpunkt abgemarkt
-  Abmarkung ausgesetzt
-  Grenzpunkt unvermarkt

#### Topographie



-  × 123,45
-  Straßen- / Platzablauf
-  Holz- / Beton- / Stahlrohrmast
-  Lampe am Stahlrohr- / Betonmast
-  Verkehrszeichen / Ampel / Schild
-  Pfeiler / Kilometerstein
-  Schacht rund / eckig
-  Holz- / Beton- / Stahlrohrmast
-  Absperre / Unterflurhydrant
-  Schaltschrank / Elektroverteilung

-  34/5
-  Flurstücksgrenze

#### Vermerkungsart

-  Einzelgebäude / Gebäusfläche
-  Erholungsfläche / Gartenland
-  Laub- / Nadelbaum

#### Befestigungsarten

-  B Beton
-  BB Bitumenbelag
-  P Platten
-  SD Schotterdecke
-  BP Betonpflaster
-  GP Großpflaster
-  KP Kleinpflaster
-  RG Rasengrasssteine

Die Darstellung der Flurstücksgrenzen dient nur zu Übersichtszwecken

Landratsamt Mittelsachsen

Abteilung Straßen  
Referat Straßenbau und Straßenverwaltung  
Frauensteiner Straße 43  
09599 Freiberg

Tel.:  
Fax:  
E-Mail:

Bearbeitet:

Geprüft:

Projekt-Nr.:

Nr. Art der Änderung Datum Zeichen

## VERGABEUNTERLAGE

LANDKREIS  
MITTELSACHSEN



K 7794  
VNK 5045 005 - NNK 4946 053 Station 2,406 - Station 2,447

Unterlage 16 / Blatt-Nr.: 1

Beschilderungs- und  
Markierungsplan

Maßstab: 1:250

K 7794 Fahrbahnteiler Teichhäuser