

R 4591168,247
H 5653617,508

R 4591423,137
H 5654317,548

R 4591732,019
H 5653412,410

R 4591986,928
H 5654112,267

Zeichenerklärung

Planung

- Einschnittsböschung
- Mulde mit Fließrichtung
- Fahrbahn
- Bankett
- Dammflächung
- Grünfläche
- Wirtschaftsweg (ungebunden)
- Raubtalmulde
- Bauwerk
- Abbruch
- Baumfällung
- Neigungsbruchpunkt mit Angabe von Ausrichtungsmaßstab, Längsneigung und Abstand zum nächsten Neigungsbruchpunkt
- 2,5 % Fahrbahnneigung
- Gradientenbruchpunkt/-belpunkt

Sonstiges

- Baufeldgrenze
- Anrähungsschield
- Anfahrtschield
- Rückbaufäche
- Anpassung an Bestand
- Trassennähe landschaftspflegerische Maßnahmen
- Bushaltestelle

Verwaltung

Immissionsschutz

- Flurstücksgrenze
- Gemarkungsgrenze
- Lärmschutzwand
- Kollisionschutzwand
- Lärmschutzwand
- LSM = Lärmschutzmaßnahme

Versorgungseinrichtung

vorhanden

- G
- TW
- ET
- F
- Sig
- A
- BW

- Gesleitung
- Trinkwasserleitung
- Energieleitung
- Telekomleitung
- Antennenkabel
- Abwasserleitung
- Bachverrohrung

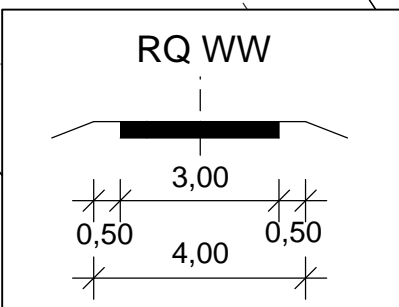
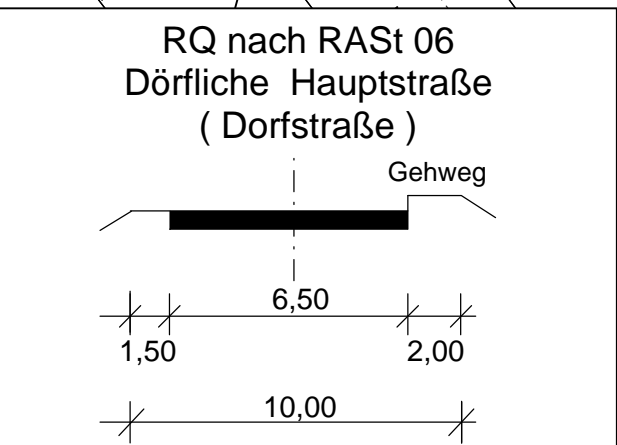
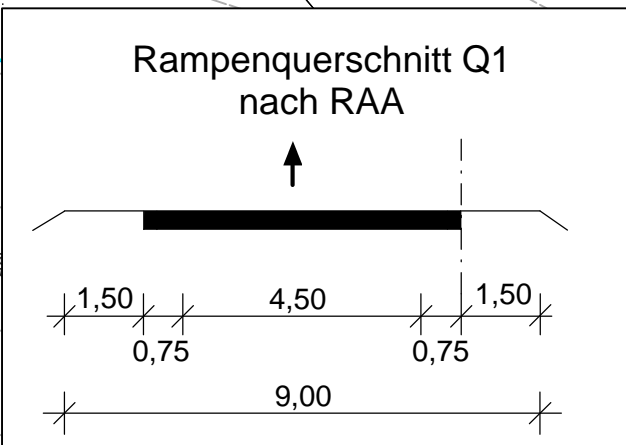
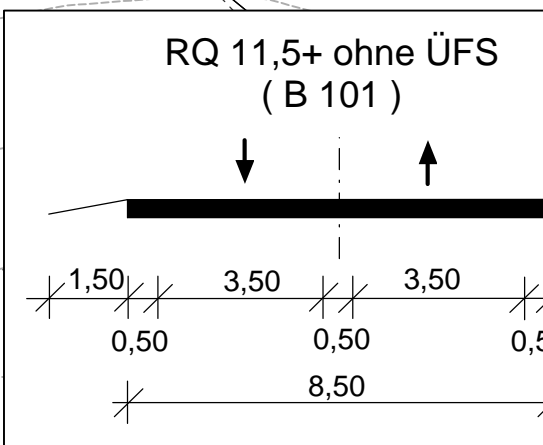
Entwässerung

Planung

- Entwässerungsleitung mit Muldenablaufschacht
- Durchlass

Bauwerk Nr. BW 5
Brücke im Zuge der Ortsstraße "Dreihäuserweg" über die B 101
Bau-km: 3+893,439
KrW = 92,750 m LW ≥ 11,50 m
KH = 0,90 m NBr. ≥ 5,00 m

Bauwerk Nr. BW 6
Brücke im Zuge der Dorfstraße über die B 101
Bau-km: 4+338,409
KrW = 115,320 m LW ≥ 22,60 m
LH ≥ 4,70 m
KH = 1,20 m NBr. ≥ 9,75 m



Entwässerungsabschnitt 3
Bau-km 3+440 bis 4+440
Abfluss Q = 377 l/s (EA 3+4)
Ableitung zum RRB 2
Bau-km 3+430

Entwässerungsabschnitt 4
Bau-km 4+440 bis 5+318
Abfluss Q = 98 l/s
Ableitung in die Entwässerungsanlage des anschließenden Straßenabschnittes

1 2 3 4 5 6 7 8

Anlage	3a	Grundplan - Kataster mit Grundriss	
Blatt-Nr.	7	Kreis	Landkreis Freiberg
Reg.-Nr.	24-L564-05/2	Gemarkung	Größschirma Gräf- und Kleinschirmaberg
Lageplan	RD/83 04-3	Straße	B 101
Höhenplan	DMN 92	Station d'SDB	
gezeichnet	1	von	NK 5045 043 Stat. 1529
geprüft	1	bis	NK 5045 046 Stat. 3.707

Freistaat Sachsen Landesamt für Straßenbau und Verkehr Niederlassung Zschopau		Datum 22.04.2013 bearbeitet 08.05.2013 geprüft gez. Geu	Name gez. Trommer
---	--	--	----------------------

Vorentwurf

Freistaat Sachsen Landesamt für Straßenbau und Verkehr Niederlassung Zschopau Straße: B 101 NK 5045 043 Stat. 1,529 bis NK 5045 046 Stat. 3,707 PROJIS-Nr.: 1101066	Unterlage / Blatt-Nr.: 5 / 05 Lageplan Maßstab 1:1000
---	---

B 101
Ausbau südlich Siebenlehn

LASuV NL Zschopau, Sitz Chemnitz aufgestellt und geprüft:	Stritzke Niederlassungsleiter
--	----------------------------------