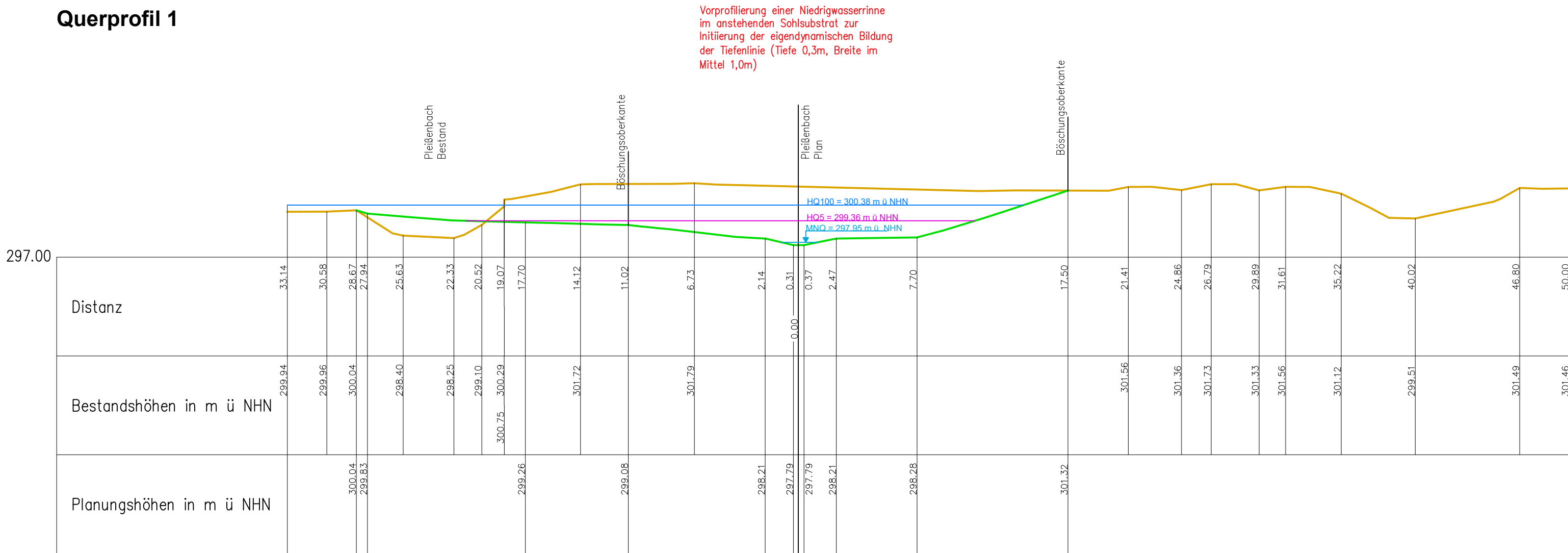



70.00 x 59.00 cm (G:\Projekte\212114\_NWA\_FA\_Nebau\_Pleissenbach\Planerstellung\CAD\2\_Ausführung\BA2\_1\1.5\_Querschnitte.dwg)


Quersprofil 1



Quersprofil 2



Quersprofil 3



Querschnitte BA2.1 (Blick gegen Fließrichtung)

1. Topographie

- Geländeverlauf Bestand
- Geländeverlauf Planung

2. Wasserstände Plan- Zustand

- Wasserstand bei HQ100
- Wasserstand bei HQ5
- überschläglicher Wasserstand bei MNQ

Hinweis:  
Die eigendynamische Tiefenlinie ist in den Quersprofilen nicht dargestellt. Durch eigendynamische Substratumlagerungen wird sich die Tiefenlinie selbst ausbilden / ständig variieren. Böschungskanten werden ausgerundet.

Index		Änderungsinhalt	Bearbeiter Datum
		Kartengrundlage basierend auf: © ALKIS 13.09.2017 Staatsbetrieb Geoinformation und Vermessung Sachsen; © Bestandsvermessung: Wuttkie Ingenieure GmbH, Stand 14.01.2017, KW170114_TBA_Bahnhof.DXF	Höhenbezug DHHN 2016 Lagebezug ETRS_89UTM33N
Index:		Datum:	Änderungen:
<b>CHEMNITZ</b> KULTURHAUPTSTADT EUROPAS 2025		Stadt Chemnitz Grünflächenamt Friedensplatz 1 09111 Chemnitz	
<b>Neubau Pleißenbachgrünzug</b> <b>Planunterlagen Gewässerrenaturierung</b> <b>Bauabschnitt 2</b> Chemnitz Altendorf Querschnitte BA2.1		Leistungsphase: Ausführungsplanung Plan-Nr.: 1.5.2	
		Datum	
		Zeichen	
		bearbeitet	
		gezeichnet	
Chemnitz Altendorf		Blattgröße	
		Maßstab	
		Grundlage:	
Planverfasser		Objektplanung	
Peter Börner Amtsleiter Grünflächenamt		Grit Winkel Sachgebietsleiterin Grundsatz, Objektplanung	
		Florian Etterer Abteilungsleiter Grünplanung, Koordination	