




























































LEGENDE					
	BESTAND	UK	UNTERKANTE	GEWERKE	
	ABBRUCH	OB	OBERKANTE	H	HELDUNG
	NEUBAU	VK	VORDERKANTE	L	LOFTUNG
	HAUPTWERK	AK	AUSSERKANTE	S	SAMTER
	GPSKARTOWAND	NR	NORDEN	E	ELEKTRO
	GPSKARTOWAND/VERKLÄSSUNG	FB	FERTIGFUSSENDEN	R	REGENABWASSER
	GPSKARTOWAND MIT BES. ANFORDERUNG BANDSCHNITT ZUG/BESTAND	RD	RÜCKSEITE	HK	HEADPOPPER
	GPSKARTOWAND MIT BES. ANFORDERUNG AN BRANDSCHUTZ FÜR	FE	FERTIGKANTE	ST	STUKE
	GPSKARTOWAND MIT BES. ANFORDERUNG AN BRANDSCHUTZ FÜR	12"	DNK HÖHENMETER FERTIG	DNK	DNK HÖHENMETER RANGAU
	GPSKARTOWAND MIT BES. ANFORDERUNG AN BRANDSCHUTZ FÜR	12"	DNK HÖHENMETER NEUBAU	DNK	DNK HÖHENMETER NEUBAU
	GPSKARTOWAND MIT BES. ANFORDERUNG AN SCHALLSCHUTZ	22"	HÖHENMETER GRUNDRISS	T 2,30	TÜMMER
	ABBRUCH/REKTE		POSITION STAT. BELEGUNG		
	GEWÄSSER/REKTE				
	ABBRUCH				
					
					
					
					
					
					
					
					
					
					
					
					
					
					
					
					
					
					
					
					
					
					
					
					
					
					
					
					
					
					
					
					
					
					
					
					
					
					
					
					
					
					
					
					
					

VOR ANFÜHRUNG DER ARBEITEN SIND ALLE MASSE UND ANGABEN EIGENERARTIG BZW. ZU PRÜFEN / AM BAU GENAU ZU NEMHEN.

ALLE ENNEMBRARBEITEN MÜSSEN BEZOGEN AUF DAS GEBÄUDE-ACHSSYSTEM ENTWEDER ZU DEN ANGEBENEN KOTEN DURCHFÜHRT WERDEN.

ABWEICHUNGEN SIND MIT DER BAULEITUNG VON DER AUSFÜHRUNG RECHTZEITIG ZU KLÄREN.

IST AUF STÄLLEN VERWENDET, SO SIND DIESE EBENFALLS ZU BERÜCKSICHTIGEN. BEDEUTEN GEGEN DIE GEPLANTE AUSFÜHRUNG, SOOUE UNTERSCHIEDLICHEN IN PLÄNEN UND SONSTIGEN AUSFÜHRUNGSUNTERLAGEN SIND MIT DER BAULEITUNG VON DER AUSFÜHRUNG ZU KLÄREN.

ALLE OSKARTOWÄNDE SIND GRUNDSÄTZLICH MIT HOHLRAUMDÄMMUNG AUSZUFÜHREN.

OSKARTOWN: BZW SCHWÄCHTUNGE MIT BESONDERER ANFORDERUNG AN DEN SCHALLSCHUTZ SIND WIE FOLGT AUSZUFÜHREN:

- BEIDSEITIGE BEPLANKUNG 2\*12,5MM, PLATTENSTÜCKE VERSCHÜTZT
- C-PROFIL JE NACH WÄNDOCKE, HOHLRAUMDÄMMUNG FÜR SCHALLSCHUTZ

[illegible]

<b>SANIERUNG UND ERWEITERUNG</b> <b>THEODOR-STORM-SCHULE, GEB. 2</b> THEODOR-STORM-STRASSE 18	<b>AUSFÜHRUNGSPLAN</b> GRUNDRISS ERDGESCHOSS M 1:50
---	---

PLAN-NR.: 202_J	FORMAT: 118,9 x 84,1	DATUM/GEZ.: 16.02.2022/GW
--------------------	-------------------------	------------------------------