

STADT HALLE (SAALE)
Entwicklungsmaßnahme Heide-Süd
B-Plangebiet 32.6 - Freiflächenplanung

LEGENDE:



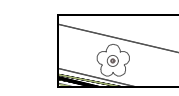
BAUM VORHANDEN



GEPLANTER BAUM



GEPLANTER BAUM AUSSERHALB BEARBEITUNGSGRENZE



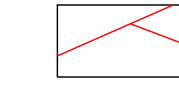
VERMESSUNG

X (86.10)

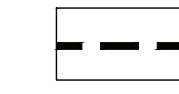
HÖHE BESTAN

X 92.15

HÖHE GEPLAN



FLURSTÜCKSGRENZEN



BEARBEITUNGSGRENZE

25 x Rosa canina Neupflanzung



Mahd Bestandswiese



Bestandsgeh

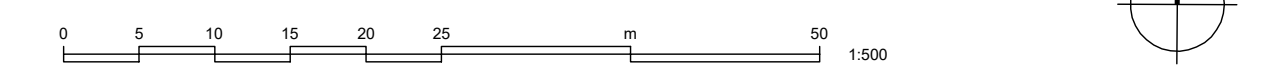


Wiesenhaus

Alle Maße und Höhenangaben sind vom Auftragnehmer gemäß VOB DIN 1961 § 3.3 zu prüfen. Bei Unstimmigkeiten ist Rücksprache mit dem Auftraggeber oder dessen Vertreter erforderlich.

Achtung: Lage und Deckungshöhen der vorhandenen Leitungen sind vor Baubeginn über die Leitungsauskunft einzuholen und vor Ort zu prüfen. Vor Beginn der Erdarbeiten ist die durch den Auftragnehmer eingeholte Leitungsauskunft dem Auftraggeber oder dessen Vertreter als Kopie zu übergeben.

Bei Arbeiten im Bereich vorhandener Leitungen sind diese in Handschachtung zu orten.



<div style="border: 1px solid black; height: 100px; width: 100%;"></div>				
<div style="border: 1px solid black; height: 100px; width: 100%;"></div>				
<div style="border: 1px solid black; height: 100px; width: 100%;"></div>				
XX.XX.XXXX		Entstausgabe		
Datum:	bearbeitet:	gezeichnet:	Bemerkung:	Index:

PLANGRUNDLAGE

Vermessung: Stadtgrundkarte mit Angaben des Liegenschaftskatasters Stadt Halle (Saale), FB Planen, Abt. Stadtbremessung
ALKIS © GeoBasis-DE | VermGeo LSA, 12/2021 | A18-42603-09-14 | Lagestatus 150 (LS 150), Höhenstatus NHN (DHHN2016)

HINWEISE

Dieser Plan gilt nur in Verbindung mit sämtlichen Plänen der Architekten sowie Fachingenieure

Alle Maße und Höhenangaben sind vom Auftragnehmer gemäß VOB DIN 981 § 3.3 zu prüfen. Bei Unstimmigkeiten ist Rücksprache mit dem Auftraggeber oder dessen Vertreter erforderlich.

Achtung: Lage und Position der vorhandenen Leitungen sind vor Baubeginn beim Bauherrn und gegebenenfalls bei der Stadt einzuholen und vor Ort zu prüfen.

AUFTRAGGEBER:	Projektbeteiligte:
Entwicklungs- und Verwaltungsgesellschaft Halle-Saalkreis mbH Rathausstraße 7 06108 Halle/Saale	

LANDSCHAFTSARCHITEKT:

PROJEKT:

Halle (Saale), Entwicklungsmaßnahme Heide-Süd
B-Plangebiet 32.6 - Freiflächenplanung

PLANINHALT:		Datum:	23.06.2025
<h1>Ausführungsplanung</h1> <h2>Pflanzplan</h2>		Maßstab:	1:200
		Blattformat:	1160 x 536
		Leistungsphase:	LP 5
AUFTRAGGEBER:	AUFTRAGNEHMER:	Projektnummer:	16008
<p>ACHTUNG: Dieser Plan dient nur zur Information und ist kein Ausführungsplan. Änderungen sind dem AG vorbehalten.</p>		Planummer:	A_AHM01-03

ACHTUNG: Dieser Plan dient nur zur Information und ist kein Ausführungsplan. Änderungen sind dem AG vorbehalten.

Hsi