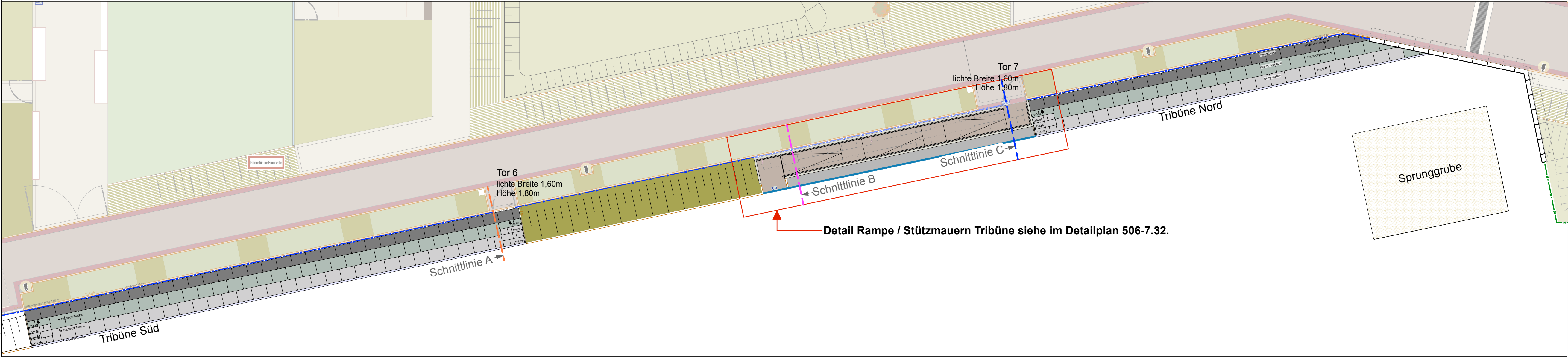
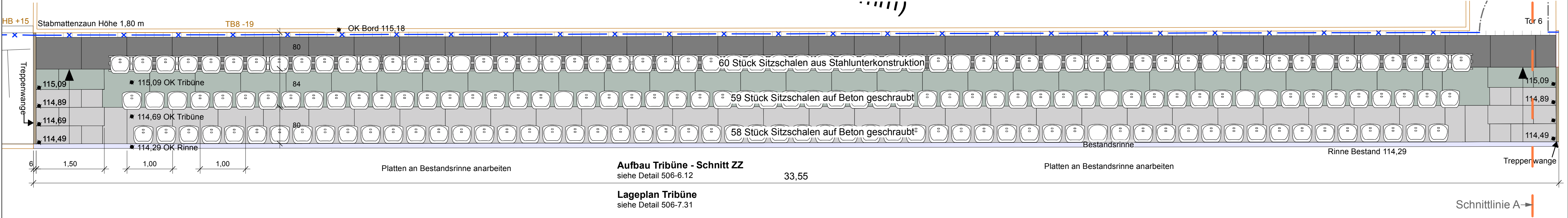


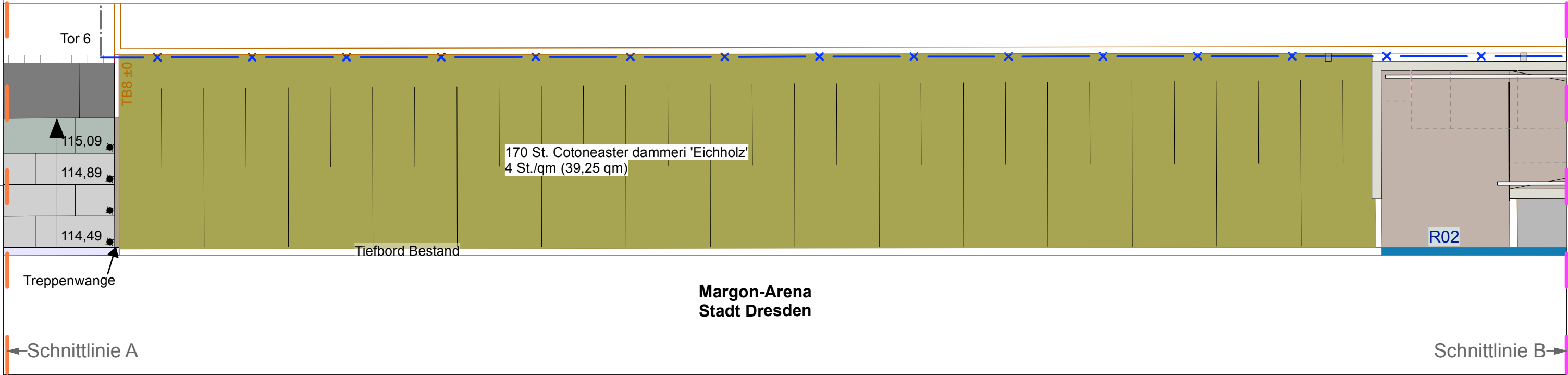
Lageplan Ausschnitt  
M 1:150



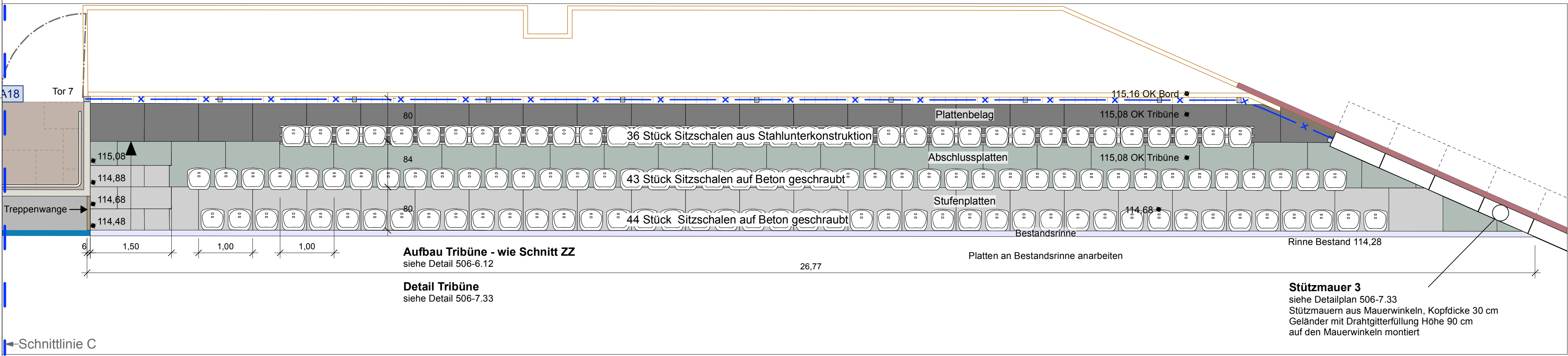
Tribüne Süd  
M 1:50



Pflanzfläche  
M 1:50



Tribüne Nord  
M 1:50



Legende

RP = Regelprofile: siehe Detailpläne 506-3.01 und 506-3.02

- Pflaster Betonwerkstein Freifläche Schule 0,40 / 0,25 (Abflussbeiwert Sickerpflaster)
- Pflaster Betonwerkstein Geh- und Radweg 0,40 / 0,25 (Abflussbeiwert Sickerpflaster)
- Rasenplatten 0,40 / 0,20 (Abflussbeiwert Rasengitterstein)
- Aufmerksamkeits-/Leiststreifen 0,70 / 0,60 (Abflussbeiwert Kleinsteinpflaster)
- Blindenleiststreifen Rippenplatten 30x30cm
- Blindenleiststreifen Noppenplatten 30x30cm
- Blindenleiststreifen Begleitstreifen 30x30cm
- Hochbeet / Stahlkante
- Pflasterrinne
- Natursteingerinne
- Traufstreifen Breite 40 cm
- Gummi-Fallschutzbelag Sport-/Spielfläche
- Wurzelbrücke, Gitterrost verzinkt
- Schotterrasen
- Mosaikpflaster (Einpflastern Mastleuchten Radweg)

Einfassungen

- Tiefbord 8/25/100 cm  
Tiefbord mit Kopfdicke / Einbauhöhe ggü. den umliegenden befestigten Flächen  
TB8 ±0 - 8er Tiefbord, Einbauhöhe bündig  
TB8 +2 - 8er Tiefbord, Einbauhöhe 2 cm über Pflasteroberkante
- Tiefbord 8/40/100 cm  
Tiefbord mit Kopfdicke / Einbauhöhe ggü. den umliegenden befestigten Flächen  
TB8 ±0 - 8er Tiefbord, Einbauhöhe bündig zum Pflaster und  
TB8 -16 - 16 cm unter OK Pflaster im Tiefbeet
- Hochbord 15/30/100 cm  
Läuferreihe aus Pflaster  
LR\_B - in Beton verlegt  
LR - nur randlich angelegt

- Zaun Stabmatte Höhe 1,60 m  
Farbe grau
- Zaun Stabmatte Höhe 1,80 m  
Farbe grün
- Geländer mit Drahtgitterfüllung  
Höhe 0,9 m
- Zaun Bestand
- Zaun Bestand versetzt

Höhenbezug OK EG ± 0,00 (115,50)

| A  | Index    | Änderung | Datum | Gez. |
|--|----------|----------|-------|------|
| Tribüne: Ergänzung einer Sitzreihe nach Abstimmung mit der Unfallkasse | 25.07.25 |          |       |      |

Zeichnungscode 4898\_001\_5\_F\_D04\_506731\_A\_

Bauherr

STESAD GmbH

WIR ENTWICKELN DRESDEN

Königsbrücker Straße 17  
Tel. +49 351 49473-0

01099 Dresden

E-Mail info@stesad.de

Dresden

Übersichtsplan

ProjektGeh- und Radwegverbindung  
Bodenbacher Straße bis Winterbergstraße,  
Dresden

Architekten

04416 Markkleeberg

ProjektauftraggeberLandeshauptstadt Dresden

PlanungsphaseAusführungsplanung

Fachplaner

Datum

Unterschrift

Ausführungsfirma Revision/ Montageplanung:

Inhaltliche Koordinierung ist erfolgt mit:

Fachplaner

Fachplaner

Darstellung

Margon-Arena Tribüne:  
Lageplan

Beilage zum LV  
kein Ausführungsplan

DWG- Dateiname  
4898\_001\_5\_F\_LPF\_506731\_A.dwg

PDF- Dateiname  
4898\_001\_5\_F\_LPF\_506731\_A.pdf

Maßstab  
1:150, 1:50

Erstelldatum  
09.01.2025

Gez.

Projekt-Nr.  
506-7.31

Konstruktion Tribüne

- Abschlussplatten 100|84|8 cm
- Treppenwangen
- Plattenbelag 100|80|7 cm
- Sitzschale mit Untergestell
- Sitzschale ohne Untergestell
- Stufenplatten 100|40|20 cm

**Stützmauer 3**  
siehe Detailplan 506-7.33  
Stützmauern aus Mauerwinkeln, Kopfdicke 30 cm  
Geländer mit Drahtgitterfüllung Höhe 90 cm  
auf den Mauerwinkeln montiert